

UNIVERSIDAD NACIONAL DE SAN
CRISTÓBAL DE HUAMANGA
FACULTAD DE CIENCIAS BIOLÓGICAS
ESCUELA DE FORMACIÓN PROFESIONAL DE BIOLOGÍA



Ecoturismo como alternativa de desarrollo sostenible del
distrito de Pacaycasa – Ayacucho 2004

TESIS PARA OPTAR EL TÍTULO PROFESIONAL
DE BIÓLOGO CON MENCIÓN EN LA ESPECIALIDAD DE
MICROBIOLOGÍA

PRESENTADO POR:

Bach . TRUJILLO VERA, JUAN JOSÉ

AYACUCHO – PERÚ

2010

*Con gratitud a mi madre, por su amor,
cariño y dedicación en mi formación.*

AGRADECIMIENTO

A la tricentenaria Universidad Nacional de San Cristóbal de Huamanga, por haberme acogido en sus diversos ambientes, a todos sus trabajadores, en especial a los profesores de la Facultad de Ciencias Biológicas, por la responsabilidad que asumieron en mi formación profesional, compartiendo sus conocimientos y experiencias.

De manera singular, expreso mi gratitud al M.Sc. César Magallanes Magallanes, quien con su experiencia y asesoramiento fue abriendo el camino de la investigación hacia el logro de los objetivos propuestos. Asimismo, al Blgo. Adrián Ramírez Quispe, quien a través de sus reflexiones fue incrementando mi preocupación por la conservación de la naturaleza.

También expreso mi especial agradecimiento a las autoridades y población en general del distrito de Pacaycasa, “Cuna del Imperio Wari”, por su colaboración y aportes durante el proceso de investigación.

ÍNDICE

	Pág.
RESUMEN	V
I. INTRODUCCIÓN	1
II. MARCO TEÓRICO	4
2.1 Información del distrito de Pacaycasa	
2.1.1 Características geográficas	
2.1.2 Aspectos generales	7
2.1.3 Características socio económicas	12
2.2 Desarrollo sostenible	17
2.2.1 Desarrollo	
2.2.2 Definición del desarrollo sostenible	19
2.2.3 Dimensiones básicas del desarrollo sostenible	22
2.2.4 Indicadores del desarrollo sostenible	26
2.3 Ecoturismo	28
2.3.1 El turismo	
2.4 Turismo y desarrollo sostenible	40
III. MATERIALES Y MÉTODOS	42
3.1 Metodología para la identificación y evaluación de recursos y atractivos turísticos del distrito	
3.2 Metodología para la elaboración de la propuesta de desarrollo sostenible, basada en la promoción del ecoturismo	44
IV. RESULTADOS	46
4.1 Identificación y evaluación de recursos y atractivos turísticos del distrito de Pacaycasa	
4.2 Propuesta de desarrollo sostenible de Pacaycasa a través de la promoción del ecoturismo	75
V. DISCUSIÓN	93
VI. CONCLUSIONES	101
VII. RECOMENDACIONES	102
VIII. REFERENCIAS BIBLIOGRÁFICAS	103
ANEXOS	106

Título : Ecoturismo como alternativa de desarrollo sostenible del distrito de Pacaycasa. Ayacucho – 2004

Autor : Bach. Juan José Trujillo Vera

Asesor : MSc. César Magallanes Magallanes

RESUMEN

El distrito de Pacaycasa, cuenta con una importante diversidad de paisajes, flora y fauna nativa, lugares arqueológicos, entre otras manifestaciones culturales; y esta ubicado cerca a la capital del departamento en el principal circuito turístico Wari – Quinoa, sin embargo tiene una población que, tras la búsqueda de su bienestar, viene deteriorando los recursos naturales y contaminando el ambiente, sin haber logrado mejorar su situación económica y social.

Ante esta situación, surgió la necesidad de saber ¿Cuáles son los potenciales recursos y atractivos ecoturísticos del distrito de Pacaycasa, que pueden convertirse en una alternativa para su desarrollo sostenible?. Bajo esta interrogante, nos propusimos como objetivos: Identificar y evaluar los recursos y atractivos naturales y culturales del distrito de Pacaycasa; y, elaborar una propuesta de desarrollo sostenible basada en la promoción del ecoturismo. Con estos objetivos se realizó una investigación de tipo descriptiva en el ámbito distrital, usando el Manual para la Formulación del Inventario de Recursos Turísticos y una metodología para el diseño de proyectos de ecoturismo.

Como resultados del proceso de investigación, se ha logrado identificar y evaluar un total de 21 recursos y atractivos, de los cuales 07 corresponden a sitios naturales, 08 a manifestaciones culturales, 01 a folclore, 01 a realizaciones técnicas, científicas y artísticas contemporáneas y 04 a los acontecimientos programados; asimismo, se cuenta con una propuesta viable de desarrollo sostenible del distrito, basada en la promoción del ecoturismo.

Se concluye en que Pacaycasa cuenta con más de 21 recursos turísticos entre naturales y culturales, lo cual evidencia el importante potencial ecoturístico existente, pero que estos se encuentran afectados por una degradación ambiental, habiendo la necesidad de ponerlos en valor para su aprovechamiento sostenido y responsable; asimismo, que el potencial turístico de Pacaycasa permitió elaborar una propuesta viable e innovadora de desarrollo sostenible basada en la promoción del ecoturismo y orientada a mejorar las condiciones de vida de la población, la misma que podría ser implementarla con la voluntad de las autoridades, líderes y pueblo organizado.

I. INTRODUCCIÓN

La especie humana se ha convertido en uno de los factores de mayor influencia sobre el ambiente, especialmente por el gran aumento de la población en los últimos siglos y la búsqueda incansable del progreso. Lo cierto es que se ha producido bienestar sólo para pocos países y pocos grupos humanos, y más bien ocasionado graves problemas ambientales como el calentamiento global y cambio climático, entre otros, en perjuicio de la humanidad en general.

En la actualidad, la población del Perú ha ocupado casi todos los espacios naturales del país, donde en la mayoría de ellos, los recursos naturales están siendo sometidos a un sistema de saqueo y no de manejo, originando el deterioro de estos, la contaminación ambiental y la pobreza. Esta situación muy evidente en el departamento de Ayacucho en general y por ende en el distrito de Pacaycasa donde su población, que supera los 2,800 habitantes, se dedica a diversas actividades económicas entre las que destacan: la extracción y venta de "tuna", "cochinilla", "tara", la producción de ladrillos de manera artesanal y en poca escala a la venta de animales menores, actividades que se ven desfavorecidas por la

carencia de agua e inadecuado uso de los recursos naturales. Es preciso señalar que la producción artesanal de ladrillos es la actividad que viene ocasionando el mayor deterioro de los recursos naturales y contaminación del ambiente ya que para elaborarlos se extrae la totalidad de suelo disponible, para luego hornearlos quemando camionadas de leña, lo cual contamina el ambiente. De manera adicional, se observa la ocupación desordenada del territorio; así como la falta de una gestión social del agua y el ambiente en las microcuencas existentes en el distrito y desde donde se originan, lo cual reduce la disponibilidad de este recurso.

Según el Censo Nacional XI de Población y VI de Vivienda 2007, la tasa de analfabetismo en la población de Pacaycasa es de 18,5 %; el 19.5% de la población padece de desnutrición, principalmente niños lactantes y en edad escolar; la esperanza de vida al nacer es de 70 años y la población económicamente activa ocupada con trabajo independiente, que tienen a lo más educación secundaria, es el 41,3 %. De otro lado, en la mayoría de comunidades es deficiente el servicio de agua, desagüe y alcantarillado, en general el saneamiento básico, lo cual constituye un peligro latente para la salud pública. La migración en el distrito es cada vez mayor, la población se desplaza hacia las ciudades de la costa por falta de empleo.

Las continuas visitas nos ha permitido constatar esta realidad lamentable, el distrito no solo está abandonado a su suerte y sumergido en un desgobierno, sino que la mayoría de sus pobladores tras la búsqueda de su bienestar, vienen depredando los recursos naturales y contaminando el ambiente, sin haber logrado mejorar su situación económica y social, siendo necesario reorientar el camino hacia el progreso con actividades que no alteren el equilibrio ecológico y por el contrario, estimulen la conservación del ambiente.

Como se sabe, el Turismo representa una alternativa real y potencial de desarrollo (Steck, B. 1999), por sus reconocidos beneficios en el área económica (genera un flujo positivo de ingresos económicos para las regiones visitadas), ambiental (contribuye al uso sostenible y conservación de los recursos naturales, al darle valor a los atractivos turísticos) y social (promueve la participación, conciencia ambiental y mejora en la calidad de vida de la población local). Bajo esa premisa, existe la posibilidad de aprovechar los recursos turísticos de Pacaycasa fortaleciendo el componente de naturaleza para la promoción del ecoturismo, de manera que su población se vea favorecida con los beneficios económicos, sociales y ambientales que conlleva y el distrito avance hacia su desarrollo sostenible.

Teniendo en cuenta estos aspectos surgió la iniciativa de realizar el presente trabajo de investigación titulado "Ecoturismo como alternativa de desarrollo sostenible del distrito de Pacaycasa", teniendo como objetivos: 1) Identificar y evaluar los recursos y atractivos naturales y culturales del distrito de Pacaycasa, y 2) Elaborar una propuesta de desarrollo sostenible del distrito de Pacaycasa, basada en la promoción del ecoturismo.

Es preciso señalar que, si bien el proyecto de investigación del presente trabajo fue aprobado hace ya varios años, la investigación propiamente dicha fue realizada en los dos últimos años (2009 – 2010), teniendo presente que el deterioro de los recursos naturales y la precaria situación socio económica de la población, aspectos que han dado origen al problema de investigación, siguen latentes.

Espero que este esfuerzo contribuya a fomentar el conocimiento y la discusión sobre las formas de lograr el mejor aprovechamiento de nuestros recursos naturales y sea un aporte al desafío de mejorar las condiciones de vida de la población.

II. MARCO TEÓRICO

2.1 INFORMACIÓN DEL DISTRITO DE PACAYCASA

2.1.1 CARACTERÍSTICAS GEOGRÁFICAS

2.1.1.1 UBICACIÓN

Pacaycasa está ubicado al noreste del distrito de Ayacucho, en la provincia de Huamanga, departamento de Ayacucho; sus coordenadas son 13° 03' 27.70" Latitud Sur y 74° 12' 56.43" Longitud Oeste (25).

2.1.1.2 LÍMITES

- Por el Este : Con los distritos de Quinua y Huamanguilla.
- Por el Oeste : Con el distrito de San José de Ticllas.
- Por el Norte : Con los distritos de Huamanguilla e Iguain.
- Por el Sur : Con los distritos de Quinua y Jesús Nazareno (25).

2.1.1.3 SUPERFICIE

El distrito de Pacaycasa abarca una superficie de 41,8 Km² (25).

2.1.1.4 ALTITUD

Se encuentra ubicado en un valle interandino, a una altitud aproximada de 2,535 m.s.n.m. (25).

2.1.1.5 CLIMA

Su clima es cálido y templado, la temperatura mínima llega a los 15°C en los meses de mayo, junio y julio; las temperaturas mayores llegan hasta 30°C de día en los meses de agosto, septiembre y octubre. Las precipitaciones pluviales se presentan en los meses de noviembre, diciembre, enero, febrero y marzo, incluido en mes de abril en muchos casos, siendo los meses de secano a partir de mayo a octubre (25).

En Pacaycasa se distinguen dos zonas de vida: Estepa Espinosa - Montano Bajo Sub Tropical ee-MBS, que abarca la mayor parte del territorio con orientación Norte, Oeste y Sur. En esta zona la biotemperatura media anual máxima es de 17.7 °C y la media anual mínima, de 12.8 °C. El promedio máximo de precipitación total por año es de 590.4 milímetros y el promedio mínimo, de 216.1 milímetros. De otro lado, la zona de vida Bosque Seco - Montano Bajo Sub Tropical bs-MBS, que caracteriza a una pequeña porción del territorio orientado hacia el lado Este, cerca al límite con el distrito de Quinua. En esta zona de vida, la biotemperatura media anual máxima es de 18.1 °C y la media anual mínima, de 11.7 °C. El promedio máximo de precipitación total por año es de 1.124.7 milímetros (18).

2.1.1.6 RELIEVE

Pacaycasa está asentado sobre un terreno de topografía pendiente, de formación aluvial con una base firme de material compacto (25).

En el distrito, la mayor parte de los predios tanto urbanos como rurales tienen título de propiedad, a excepción de los ubicados en zonas arqueológicas y de aquellos que comprenden la faja marginal, entendida esta como los terrenos aledaños a los cauces naturales o artificiales, donde se deja un espacio de terreno

necesario para la protección, el uso primario del agua, el libre tránsito, la pesca, caminos de vigilancia u otros servicios (21).

En cuanto a los recursos hídricos, en el distrito se distinguen dos ríos: El río Ocopa, que discurre de Este a Oeste del territorio hasta llegar a unirse con el río Pongora, con un caudal máximo de 5 m³/Seg. en el periodo de lluvias y un mínimo de 0.005 m³/seg. durante el periodo de secano. Asimismo, el río Pongora, que discurre de Sur a Norte del territorio, pasando por la localidad de La Compañía, cuyo caudal máximo oscila entre 15 a 20 m³/Seg., siendo el mínimo de 0.5 m³/Seg., esto según la Oficina de Administración Local del Agua de la Dirección Regional de Agricultura.

El agua para consumo humano lo obtienen de pequeños arroyos y puquiales ubicados en las partes altas del distrito, éstas son colectadas en reservorios para luego ser distribuidas a los hogares, con o sin tratamiento.

2.1.1.7 VEGETACIÓN

Pacaycasa presenta una fisonomía dominante semiárida que se cubre durante los meses de lluvia veraniega de una vegetación estacional que es aprovechada para el pastoreo de ganado caprino, principalmente. Durante el resto del año prevalecen especies xerofíticas.

La región comprendida entre las localidades de Compañía, Lagunilla y Pacaycasa, presenta características propias de la zona de vida ee-MBS, observándose la presencia de especies vegetales como: la "tuna" (*Opuntia sp*), el "molle" (*Schimus molle*), el "huarango" (*Acacia macracantha*) "chamana" (*Dodonaea viscosa*)

En la localidad de Pacaycasa se observa mayor presencia de "tara" (*Caesalpinia spinosa*). Entre las localidades de Pacaycasa y Wari, es decir en Ocopa se tiene un ecotono o zona de transición donde se observa la presencia de especies introducidas como el "eucalipto" (*Eucalyptus globulus*) y la "retama" (*Spartium junceum*).

La región comprendida entre las localidades de Ocopa y Wari, es decir hacia el distrito de Quinua, presenta características de la zona de vida bs-MBS, donde destacan especies vegetales indicadoras como la "retama" (*Spartium junceum*), el "maguey", "cabuya" o "ala" (*Agave americana*) (18).

En Wari también se observa la presencia de "molle" y la "Chamana", siendo un indicador ecológico presente en esta localidad el "pati" (*Carica augustii harms*).

2.1.1.8 ACCESIBILIDAD

El acceso a la localidad de Pacaycasa (capital de distrito) desde la ciudad de Ayacucho, es a través de la carretera asfaltada que conduce hacia La Mar, San Francisco y Sivia, ya que se encuentra al inicio de este tramo, a una distancia de 17,5 km., la misma que es recorrida en un tiempo promedio de 25 minutos en vehículos motorizados.

2.1.2 ASPECTOS GENERALES

2.1.2.1 CREACIÓN POLÍTICA

El distrito de Pacaycasa fue creado el 26 de enero de 1,956 como parte de la provincia de Huanta, posteriormente pasa a ser parte de la provincia de Huamanga por Ley N° 21718 dada por el Congreso de la República el 11 de septiembre de 1,987.

2.1.2.2 DIVISIÓN

El distrito esta integrado por veinte centros poblados: (Información correspondiente al pre-censo 1999).

CUADRO N° 01

CENTROS POBLADOS DEL DISTRITO DE PACAYCASA-AYACUCHO

NOMBRE	ÁREA	CATEGORÍA	VIVIENDAS
Compañía	Urbano	Anexo	160
Pacaycasa	Urbano	Pueblo	155
Chillca ccasa	Rural	Anexo	40
Ocupa	Rural	Anexo	40
Conchupata	Rural	Anexo	70
Orcasitas	Rural	Anexo	70
Chanchara	Rural	Caserío	40
Lagunilla	Rural	Unid. Agrop.	4
Huayllapampa	Rural	Anexo	70
La vega	Rural	Anexo	70
Soccoscucho	Rural	Unid. Agrop.	10
Arguay	Rural	Anexo	15
Huayauccasa	Rural	Anexo	25
Putica	Rural	Anexo	15
Pampachacra	Rural	Anexo	30
Piticha	Rural	Anexo	25
Huacahurara	Rural	Anexo	30
Vista alegre	Rural	Anexo	25
Fdo. UNSCH	Rural	Unid. Agrop.	8
Allpaurccuna	Rural	Anexo	65

Fuente: Instituto Nacional de Estadística e Informática – INEI – 1999

2.1.2.3 RESEÑA HISTÓRICA

El distrito de Pacaycasa fue creado en el departamento de Ayacucho el 26 de enero de 1,956 como parte de la provincia de Huanta, según la Ley N° 12562 dada en el Congreso de la República; estaba integrado por los anexos de (Allpaurccuna, Chillca-Ccasa, Putica, Piticha, La Compañía, Orcasitas,

Huayllapampa, Chanchara, La Vega, Allpa-Patay y Lagunilla). Pacaycasa pasa a ser parte de la provincia de Huamanga por Ley N° 21718 dada el 11 de septiembre de 1,987.

Rol Histórico

En el marco cronológico e histórico, Pacaycasa fue escenario de diferentes períodos de nuestra historia nacional y americana, así tenemos para el primer periodo de poblamiento americano, al hombre de Pikimachay (cazadores y recolectores 20,000 a.C.); posteriormente es escenario de la cultura Pacaycasa que se caracteriza por su agricultura y ganadería incipiente (20,000 - 18,000 años a.C.).

En el periodo formativo medio, se caracteriza por la construcción de andenes identificados por periodos de desarrollos regionales, y por el surgimiento del gran imperio Wari que registró su desarrollo entre 600 – 1,100 años d.C. con una expansión considerable que fijó su capital de desarrollo en la jurisdicción del actual pueblo de Pacaycasa; expresando un grado de desarrollo urbano a nivel de la región de los andes centrales (25).

Quedan como evidencias del desarrollo de este gran imperio, los más de 48 sitios arqueológicos ubicados en el distrito de Pacaycasa, consignados por el investigador Mario Benavides Calle en su obra “Yacimientos Arqueológicos en Ayacucho” (1976), cuya descripción con la información más significativa se cita en el Anexo N° 05 del presente trabajo (2).

En el periodo de desarrollo de estadios regionales tardíos, Wari entra a una etapa de declive. Disminuido su poder y expansión aún continuaba ocupando la actual Pacaycasa, hasta el año 1400 d.C., en esta etapa ocurre otra dominación con el Imperio Incaico, sometiéndose a su dominio la región de los andes centrales,

la evidencia de este hecho Inca se resalta en el desarrollo de los grupos étnico Huaylías y Tinyaq, que fueron los mitimaes cusqueños.

En el periodo colonial Pacaycasa sufrió transformaciones considerables en su estructura socioeconómica y política; en su primera etapa fueron indios tributarios de la parroquia de San Juan de la Frontera (Huamanguilla), y en la segunda, está identificada con las haciendas de estructuras económicas locales verticales y exitosas.

En el rol histórico de la independencia, se involucra a los pobladores a participar activamente en la transformación a un periodo republicano. En la actualidad el distrito vive una pobreza socio económica, pero con pobladores capaces de lograr un futuro diferente (25).

2.1.2.4 ORGANIZACIÓN POLÍTICA Y SOCIAL

El Gobierno Local:

La Municipalidad Distrital de Pacaycasa es el órgano del gobierno local, que tiene por finalidad representar al vecindario, promover la adecuada prestación de los servicios públicos locales y el desarrollo integral, sostenible y armónico de su circunscripción.

Tiene como principales competencias, la organización del espacio físico y uso del suelo, los servicios públicos locales, la protección y conservación del ambiente, el desarrollo de la economía local, los servicios sociales locales y la prevención, rehabilitación y lucha contra el consumo de drogas (22).

Sin embargo, de todas estas áreas de la gestión pública en la que le corresponde actuar, muy poco o casi nada se ha venido haciendo por descuido de sus autoridades, quienes durante los últimos años no han ejercido adecuadamente

sus funciones, lo cual ha desencadenado un proceso de revocatoria de las mismas, y generado incertidumbre en la población del distrito.

Como se sabe, las municipalidades se rigen por presupuestos participativos anuales como instrumentos de administración y gestión, los cuales se formulan, aprueban y ejecutan conforme a ley y en concordancia con los planes de desarrollo concertados de su jurisdicción. Al respecto, se observa que la mayor parte del presupuesto recibido ha sido destinado a la ejecución de obras civiles en su mayoría, que poco o nada contribuyen al desarrollo sostenible, situación en la que el vecindario también tiene responsabilidad.

Otras instituciones públicas y privadas:

En el distrito de Pacaycasa, se tiene la presencia de algunas entidades del sector público como los establecimientos de salud, centros educativos de nivel inicial, primario y secundario; así también, la Universidad Nacional de San Cristóbal de Huamanga a través del Centro Experimental Allpachaka; el representante de la Gobernación y el Juez de Paz. Asimismo, en el distrito vienen operando algunos Organismos No Gubernamentales como: la Agencia Adventista para el Desarrollo y Recursos Asistenciales (ADRA Perú) y el Instituto de Desarrollo del Sector Informal (IDESI).

Organizaciones sociales:

Entre las organizaciones sociales más representativas figuran los clubes de madres, los comités de regantes, los comités de autodefensa, empresas de transporte y asociaciones deportivas (25).

2.1.3 CARACTERÍSTICAS SOCIO ECONÓMICAS

2.1.3.1 POBLACIÓN

El distrito de Pacaycasa cuenta con una población aproximada de 2,842 habitantes, asentados en su mayoría en las comunidades (17).

2.1.3.2 VIVIENDA

En relación a la población en hogares por tipo de Necesidad Básica Insatisfecha (NBI), la población en viviendas con características físicas inadecuadas, es el 7%; la población en viviendas con hacinamiento, es el 29,3 %; la población en viviendas sin desagüe de ningún tipo, es el 36,7%; la población en hogares con niños que no asisten a la escuela, es el 5,8 %; y la población en hogares con alta dependencia económica, es el 15,6 %.

En relación a los hogares, el total de hogares en viviendas particulares con ocupantes presentes es 677. Los hogares sin agua, ni desagüe, ni alumbrado eléctrico, son el 7,1 %; los hogares sin agua, ni desagüe de red, son el 12,3 %; los hogares sin agua de red o pozo, son el 27,9 %; los hogares sin agua de red, son el 20,7 %; los hogares sin alumbrado eléctrico, son el 36,2 %; los hogares con piso de tierra, son el 85,8 %; los hogares con una habitación, son el 29,4 %; los hogares sin artefactos electrodomésticos, son el 25,7 %, los hogares sin servicio de información ni comunicación, son el 94,4 %; los hogares que cocinan con kerosene, carbón, leña, bosta / estiércol y otros, son el 95,1 %; y los hogares que cocinan con kerosene, carbón, leña, bosta / estiércol y otros, y además sin chimenea en la cocina, son el 70 % (17).

2.1.3.3 SALUD

En el distrito Pacaycasa existen dos puestos de salud, uno en el centro poblado La Compañía y el otro en Pacaycasa, ambos no satisfacen la demanda de estos servicios por parte de la población. La crítica situación de la mayoría de viviendas se ve agudizada por el hacinamiento en los hogares, las deficiencias en el saneamiento básico, alcantarillado, disposición de excretas, la falta de control de la calidad del agua, control de vectores y tenencia de animales, entre otros aspectos, lo que favorece el incremento de enfermedades en la población más vulnerable, afectando directamente el desarrollo personal.

De otro lado, no se observa un trabajo coordinado entre las instituciones presentes y la comunidad, lo cual no permite mejorar la situación de salud del distrito. En el distrito de Pacaycasa, los indicadores de salud de la población no son alentadores, esto se debe en gran medida al limitado acceso a los servicios básicos; es así que el 25% de la población carece de agua, el 51% de desagüe o letrina y el 39% de electricidad. Una situación preocupante es que el 19.5% de la población padece de desnutrición (8).

Las principales causas de morbilidad a nivel del distrito, son las infecciones de las vías respiratorias agudas, seguida de las enfermedades infecciosas intestinales, tal como se muestra en el siguiente cuadro.

CUADRO Nº 02

PRINCIPALES CAUSAS DE MORBILIDAD EN LA POBLACIÓN DEL DISTRITO DE PACAYCASA- 2008

Nº	MORBILIDAD GENERAL	CASOS	%
1	Infecciones de vías respiratorias agudas	1732	38.22
2	Enfermedades infecciosas intestinales	425	9.38
3	Otras enfermedades del aparato respiratorio	332	7.33
4	Enfermedades del aparato urinario	263	5.80
5	Enfermedades de otras partes del aparato digestivo	259	5.71
6	Enfermedades del Sist. osteomuscular y del Tej. Conjuntivo	237	5.23
7	Otras enfermedades infecciosas y parasitarias y secuelas de las enfermedades infecciosas y parasitarias	234	5.16
8	Traumatismos de los miembros inferiores	84	1.85
9	Otras lesiones, complicaciones precoces de traumatismos	78	1.72
10	Trastornos del ojo y sus anexos	74	1.63
11	Enfermedades de las glándulas endocrinas y metabólicas	73	1.61
12	Traumatismos de la cabeza y cuello	72	1.59
13	Enfermedades de los órganos genitales femeninos	66	1.46
14	Enfermedades del sistema nervioso	62	1.37
15	Traumatismos de los miembros superiores	55	1.21
-	Demás enfermedades	486	10.7
-	Total de enfermedades	4532	100.0

Fuente: Dirección Regional de Salud – Ayacucho. Área de Epidemiología - 2008.

Esperanza de vida al nacer.

En relación con la esperanza de vida al nacer, el promedio a nivel nacional es de 70 años, 65 en el departamento de Ayacucho, 68 para la provincia de Huamanga y 70 para el distrito de Pacaycasa (8).

2.1.3.5 PRINCIPALES ACTIVIDADES ECONÓMICAS

La población del distrito se dedica principalmente al comercio y a la agricultura incipiente, en torno a lo cual giran las principales actividades económicas. Los ingresos de los pobladores se dan por la extracción y venta de "tuna", "cochinilla", "tara", la elaboración de ladrillos artesanales y en poca escala la venta de animales menores, estas actividades se ven desfavorecidas por la poca disponibilidad de agua. En los principales centros poblados existen pequeñas tiendas de abarrotes, algunos restaurantes y otros servicios ligados al transporte, que atienden la demanda local y la de algunos visitantes que por motivos de trabajo, recreación, esparcimiento u otro, transitan por el distrito (25).

Es preciso señalar que la actividad turística en el distrito es muy incipiente y poco significativo el beneficio económico para la población, lo cual se debe, entre otros factores, a que hasta la actualidad no se ha ampliado ni diversificado la oferta turística local, tampoco desarrollado servicios turísticos complementarios en torno a los principales atractivos como son el Complejo Arqueológico de Wari y la Cueva de Pikimachay, situación que ha hecho de Pacaycasa sólo un lugar de paso y no de destino. No obstante, los ingresos generados por concepto de visita al Complejo y el Museo de Sitio, son administrados por el Instituto Nacional de Cultura.

El nivel de empleo es deficiente, no se cuenta con la presencia del sector privado ni centros de transformación de productos naturales, que puedan generar más empleo y permita paliar la economía precaria de la población (25).

La Población Económicamente Activa ocupada con trabajo independiente y que tienen a lo más educación secundaria, es el 41,3 % de la población; el porcentaje de fuerza laboral con bajo nivel educativo es de 51,6 % (17).

La migración en el distrito es cada vez mayor, la población se desplaza hacia las ciudades de la costa por falta de empleo (25).

2.2 DESARROLLO SOSTENIBLE

2.2.1 DESARROLLO

El término “desarrollo”, implica un cambio direccional y progresivo (un progreso cuantitativo pero sobre todo cualitativo) (12).

El desarrollo es entendido como un estado de progreso socio-económico, cultural, educativo, religioso e intelectual de las sociedades humanas, basado en la satisfacción razonable de las necesidades básicas (alimentación, salud, trabajo, educación, vivienda, vestido, información) y el mantenimiento y mejoramiento de las condiciones que definen la “*calidad de la vida*” de los pueblos (adelantos tecnológicos y otras ayudas para el progreso, confort, estética, la libertad, la justicia, la equidad y el reconocimiento espiritual y económico) (28).

Un sentido con mayor aplicabilidad y concreción en la definición de desarrollo establecería que el mismo está caracterizado por condiciones en las cuales los bienes y servicios se encuentran crecientemente al alcance de los grupos sociales que conforman la sociedad.

Esta característica implicaría una mayor integración social y económica dentro de las sociedades, y por ello se disminuiría la existencia de grupos viviendo en condiciones de marginalidad.

Por otra parte, el desarrollo establecería una condición de acceso a los servicios sociales y a la participación social activa. En el primero de los casos se hace referencia a los sistemas de educación y a la satisfacción de las necesidades de sobrevivencia en términos de alimento, vivienda, vestido, salud y seguridad. La

participación social activa se refiere a la capacidad del individuo y de las instituciones sociales a garantizar que las agrupaciones de poder sean instancias de intermediación entre los sujetos y actores en la toma de decisiones (30).

El concepto de desarrollo se asocia con la calidad de vida de los habitantes de una sociedad y se mide por la calidad de vida del promedio de los integrantes de esa sociedad; se esperaría que los estratos más pobres fueran el porcentaje más bajo posible. El índice del desarrollo humano intenta determinar niveles de desarrollo a partir de un índice compuesto por tres indicadores: esperanza de vida al nacer, nivel educativo e ingreso económico (el que se ajusta por la paridad del poder adquisitivo en dólares) (26).

Las nuevas tendencias de la globalización y de la economía del conocimiento son el ambiente en el cual tenemos el desafío de inventar las formas de desarrollo de las ciudades, sus empresas, instituciones y habitantes.

Bajo estos preceptos el modelo de desarrollo sostenible viene cobrando cada vez mayor importancia, más aún al saber que promoverlo es una responsabilidad de las naciones, en tanto de sus instituciones y empresas.

Pero, desarrollo, ¿para quién?. Esta pregunta aparentemente sencilla, ha sido históricamente la gran olvidada en los modelos desarrollistas, más atentos al beneficio económico que a la distribución de la riqueza. Sin embargo, es preciso recordar que, ya en 1987, el Informe Brundland señalaba que el desarrollo sostenible requiere *la satisfacción de las necesidades básicas de todos, en particular las de los más pobres, a las que se debería otorgar prioridad preponderante.*

Si el verdadero desarrollo implica una transformación progresiva de nuestras sociedades, tomando en cuenta estas prioridades, es evidente que los cambios no

deberán ser los mismos en los países desarrollados que en los en vías de desarrollo. En las áreas ricas del planeta, la sostenibilidad supondrá una reorientación de las políticas de uso y gestión de los recursos y un reajuste de las pautas de consumo, que nos vayan aproximando al necesario objetivo de *vivir mejor con menos*. En los países en vías de desarrollo, por el contrario, muchas veces el desarrollo requerirá crecimiento económico, pero hay que saber que el crecimiento por sí mismo no es garantía de sostenibilidad, y que incluso altos niveles de productividad pueden coexistir con pobreza general y deterioro ambiental como de hecho, sucede en muchos lugares.

Por tanto, es imprescindible no sólo reorientar “la cantidad” del crecimiento hacia las zonas más necesitadas, sino también cambiar “la calidad” del crecimiento, de manera que éste se produzca dentro de los márgenes ecológicos de cada comunidad y con atención al reparto equitativo de sus beneficios. Eso significa que, en los países como el nuestro, no sólo es necesario incrementar el producto interior bruto o la renta per cápita, sino sobre todo actuar sobre *variables no económicas* (la salud, la educación, el bienestar, la conservación de la naturaleza...) que permitan hablar de *un desarrollo de calidad* (27).

2.2.2 DEFINICIÓN DEL DESARROLLO SOSTENIBLE

La acción degradativa del medio empezó a preocupar a las naciones, cuando comprobaron que dichas acciones repercutían en el propio hombre. El Club de Roma elaboró en 1972 el conocido informe “Los límites del desarrollo” que alertó sobre los problemas del crecimiento económico ya que preveía que se llegara, en un plazo de cien años, al límite del desarrollo físico global si no cambiaban las tendencias económico – sociales (13).

Ante esta aparente incompatibilidad entre desarrollo y medio ambiente, en 1972 se convocó a la primera Conferencia de las Naciones Unidas sobre el medio humano que se celebró en Estocolmo. El propio título denota la visión antropocéntrica de la época, más interesada por las consecuencias sobre la especie humana que por la afección a la propia naturaleza (12 y 13).

La Conferencia reconoció que ambiente y desarrollo no eran inherentemente incompatibles, pero que era necesario crear un nuevo sendero de desarrollo alternativo que fuera social y ambientalmente compatible. Esta estrategia de desarrollo alternativa fue denotada como "ecodesarrollo", un término acuñado por Maurice Strong, el Secretario de la Conferencia y primer Director Ejecutivo del Programa de las Naciones Unidas para el Medio Ambiente (PNUMA). El ecodesarrollo estaba basado en tres pilares (autonomía en la toma de decisiones, equidad y prudencia ecológica), y promovía un crecimiento cualitativo dirigido a armonizar los objetivos sociales y ecológicos con una gestión ecológicamente apropiada.

La expresión "ecodesarrollo" fue posteriormente reemplazada por el término "desarrollo sostenible", originalmente usado en la Estrategia Mundial para la Conservación de la Naturaleza, lanzada en 1980 por la Unión Internacional para la Conservación de la Naturaleza (12).

Este concepto, aparece, por primera vez y de modo formal, en el informe que publicó la Comisión Mundial del Medio Ambiente y el Desarrollo de las Naciones Unidas, reunida en 1987. En este informe, denominado Nuestro Futuro Común, o informe Brundtland (en memoria de la primera ministra de Noruega, Gro Harlem Brundtland, que presidió la comisión) aparecía este concepto, que tuvo

amplia difusión política y que se ha convertido en el eje central del movimiento a favor del medio y el desarrollo. (11, 12 y 13).

Según este informe: *“el desarrollo sostenible es aquél que satisface las necesidades del presente sin limitar el potencial para satisfacer las necesidades de las generaciones futuras”*.

Este concepto ambiguo, de difícil concreción, introduce un cambio en la forma de relacionarse el hombre con la naturaleza, que requiere nuevos planteamientos técnicos, políticos, económicos y sociales (13).

Las Naciones Unidas definen el desarrollo sostenible como el desarrollo que satisface las necesidades del presente sin comprometer la habilidad de las generaciones futuras de satisfacer sus propias necesidades. Este concepto, combina el término “desarrollo”, que implica (un progreso cuantitativo pero sobre todo cualitativo), con el término “sostenible”, que tiene que ver con la permanencia en el tiempo; desarrollo sostenible implica, entonces, un proceso de mejoramiento que se puede mantener en el tiempo (12).

El concepto de desarrollo sostenible responde a la necesidad de encontrar un nuevo modelo de progreso humano con dos objetivos: crecimiento económico que mejore el nivel de vida, y uso eficiente de recursos para satisfacer necesidades del presente sin comprometer el patrimonio de futuras generaciones (4).

Desarrollo sostenible es aquel desarrollo que satisface las necesidades del presente sin comprometer la habilidad de las futuras generaciones para satisfacer sus propias necesidades (Comisión Mundial de Ambiente y Desarrollo, 1987).

Desarrollo sostenible es un proceso de cambio progresivo en la calidad de vida del ser humano, que lo coloca como centro y sujeto primordial del desarrollo, por medio del crecimiento económico con equidad social y la transformación de los

métodos de producción y de los patrones de consumo y que se sustenta en el equilibrio ecológico y el soporte vital de la región.

Este proceso implica el respeto a la diversidad étnica y cultural regional, nacional y local, así como el fortalecimiento de la plena participación y ciudadanía, en convivencia pacífica y en armonía con la naturaleza, sin comprometer y garantizando la calidad de vida de las generaciones futuras (Alianza para el Desarrollo Sostenible, 1994) (20).

El concepto de desarrollo sostenible surge como una respuesta necesaria a los tremendos problemas que la humanidad enfrentaba a finales del siglo pasado, y que actualmente continúa padeciendo, algunos bien conocidos por sus efectos directos sobre la salud humana, como la contaminación del aire, agua y suelo, pero otros más sutiles y difíciles de detectar, como la reducción de la biodiversidad o el desbalance en el ciclo del carbono. Finalmente resulta obvio que el planeta tiene límites para asimilar nuestros desechos y soportar nuestros abusos, por fin entendemos que si deseamos seguir disfrutando de la vida, debemos tener cuidado en la manera cómo aprovechamos los recursos que la sostienen (10).

Debido a que el concepto de desarrollo sostenible abarca de manera integral todas las facetas relevantes del bienestar, en su operativización se deben tener en cuenta tres diferentes dimensiones: social, económica y ambiental o ecológica. Aunque es muy importante observar que todas ellas se relacionan entre sí y cada una tiene implicaciones sobre las demás (10, 19 y 20).

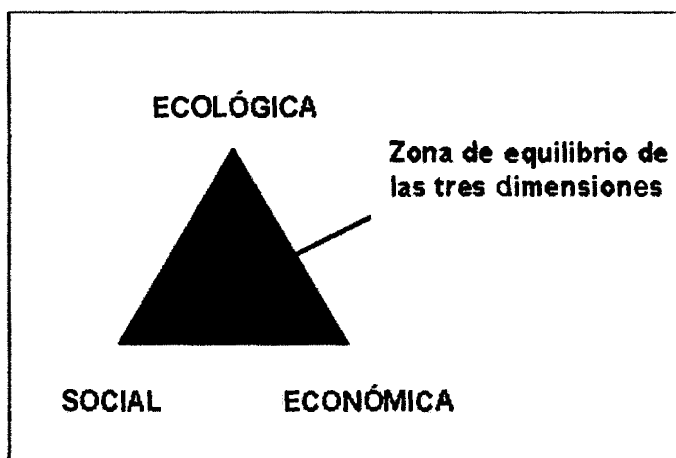
2.2.3 DIMENSIONES BÁSICAS DEL DESARROLLO SOSTENIBLE

Muchas de las interpretaciones de desarrollo sostenible coinciden en que, para llegar a ello, las políticas y acciones para lograr crecimiento económico

deberán respetar el medio ambiente y además ser socialmente equitativas para alcanzar el crecimiento económico. En el Consejo Europeo de Gotemburgo de 2001 su presidenta Nicole Fontaine recalca "la voluntad de la Unión Europea a favor de un desarrollo sostenible, cuyas tres dimensiones, la económica, la social y la medioambiental, son indisociables".

FIGURA01

DIMENSIONES DEL CONCEPTO DE DESARROLLO SOSTENIBLE



Fuente: Teoría de las tres dimensiones del desarrollo sostenible. Artaraz, M. 2002.

Este concepto de sostenibilidad puede ser gráficamente representado mediante un triángulo equilátero, cuya área central representaría la zona de equilibrio para el desarrollo sostenible.

Dimensión económica

La crisis económica internacional de 1973 puso en duda por un lado, el modelo económico de crecimiento, que consideraba que la naturaleza ofrecería de forma ilimitada los recursos físicos (materias primas, energía, agua), y por otro lado,

su compatibilidad con la conservación del medio ambiente. Según Redclift (1996), *"los efectos externos, entre los que destaca el efecto invernadero y la destrucción de la capa de ozono, no son consecuencia de la escasez, sino de la imprudencia e insostenibilidad características de los sistemas de producción"*.

Se propone incluir en el cálculo del PIB el coste para el medio ambiente de las actividades económicas e industriales. En 1990 el Programa de las Naciones Unidas para el Desarrollo, en su primer Informe sobre Desarrollo Humano, elaboró el Índice de Desarrollo Humano, que mide el progreso de un país a partir de la esperanza de vida, el nivel educacional y el ingreso per cápita. Esto supondría el primer paso para pasar de la noción de Crecimiento, que es lo que mide el PIB, a la de Desarrollo, un concepto más cualitativo en lo que a calidad de vida se refiere.

Dimensión social

En esta dimensión social está además implícito el concepto de equidad. Existen tres tipos de equidad. El primer tipo es la equidad intergeneracional propuesta en la propia definición de desarrollo sostenible del Informe Brundtland. Esto supone considerar en los costes de desarrollo económico presente la demanda de generaciones futuras. El segundo tipo es la equidad intrageneracional, e implica el incluir a los grupos hasta ahora más desfavorecidos (por ejemplo mujeres y discapacitados) en la toma de decisiones que afecten a lo ecológico, a lo social y a lo económico. El tercer tipo es la equidad entre países, siendo necesario el cambiar los abusos de poder por parte de los países desarrollados sobre los que están en vías de desarrollo. Este Informe comenta el satisfacer las necesidades esenciales de las personas, y esto supone dar más importancia a los desfavorecidos que la que han tenido hasta el momento.

Dimensión ambiental

La sostenibilidad en términos ecológicos supone que la economía sea circular, que se produzca un *cierre de los ciclos*, tratando de imitar a la naturaleza. Es decir, hay que diseñar sistemas productivos que sean capaces de utilizar únicamente recursos y energías renovables, y no producir residuos, ya que éstos vuelven a la naturaleza (compost, por ejemplo) o se convierten en *input* de otro producto manufacturado (1).

Está ampliamente aceptado que las dimensiones fundamentales del desarrollo sostenible son la ambiental, la económica y la social (esta última concebida ampliamente, incluyendo lo cultural, las relaciones sociales, lo político, lo demográfico, lo institucional).

Esto demuestra que el desarrollo sostenible, entonces, es un concepto de tipo sistémico, no de índole sectorial. Son las tres dimensiones las que deben mejorar y ello en forma sostenible, para que se pueda hablar del mismo. Una sociedad hipotética que buscara preservar sus recursos naturales a costa de aumentar el nivel de pobreza de su población podría eventualmente ser calificada como sostenible ambientalmente, pero de ninguna manera se podría hablar de desarrollo sostenible en este caso, e incluso podría llegar a hacerse socialmente insostenible. (1, 12 y 27).

El «desarrollo sostenible» no puede asociarse a un proyecto acabado ni supone una meta. Se trata de un *proceso de cambio y transición* para evitar los errores del pasado y apuntar la «dirección» hacia la *identificación de los seres humanos con la biosfera* y, en consecuencia, de converger las legitimidades individuales —dentro de un contexto global— con los intereses del propio «sistema económico» (32).

2.2.4 INDICADORES DEL DESARROLLO SOSTENIBLE

Los indicadores son componentes esenciales en la evaluación del progreso hacia el desarrollo sostenible.

El concepto de indicador en la literatura no siempre es del todo claro; distintos autores usan definiciones diferentes y a veces incompatibles. Estas ambigüedades no se limitan al tema de indicadores de desarrollo sostenible, o indicadores ambientales, sino que se aplican al concepto de indicador en general.

A un nivel más operativo, los indicadores son *variables* (no "valores" como a veces se los define). Una variable es una representación operativa de un atributo (calidad, característica, propiedad) de un sistema. Representa nuestra imagen de un atributo del sistema definida en términos de un procedimiento específico de medición u observación (12).

Los indicadores de sostenibilidad son un *conjunto* o *sistema de señales* referidas a las metas y valores con los que una sociedad define su trayectoria de desarrollo sostenible, y permiten evaluar el progreso hacia *objetivos* que vinculan el *equilibrio ecológico* con el bienestar humano en términos de *equidad*.

Los indicadores son *señales*, *signos*, que reflejan una característica (cuantitativa o cualitativa) del sistema al que se refieren, sobre sus condiciones pasadas, actuales o futuras. Se trata de *variables* que pueden adoptar distintos valores o estados específicos.

Los *indicadores de desarrollo sostenible* son, generalmente, de tres tipos: de carácter económico, de orden social, y de contenido ecológico. La evaluación de la sostenibilidad es el resultado de un adecuado entrecruzamiento entre todos ellos.

Indicadores económicos:

La dimensión económica incluye la producción y el consumo de bienes y servicios, el comercio, el estado general de la economía, la infraestructura y los asentamientos humanos (el ambiente construido) y los desechos generados por el consumo y la producción. Ejemplos.

- Consumo anual de energía por habitante.
- Consumo de recursos energéticos renovables.
- Gastos de protección del medio ambiente, como porcentaje del PIB.
- Producto nacional verde.
- Ayuda pública al desarrollo, como porcentaje del PIB.

Indicadores sociales:

La dimensión social del desarrollo sostenible incluye las variables de la calidad de la vida (satisfacción de las necesidades materiales y no materiales del ser humano), de la renta y de su distribución, y de los aspectos demográficos.

Ejemplos:

- Tasa de mortalidad infantil.
- Esperanza de vida al nacer.
- Participación del gasto nacional total de sanidad en el PIB.
- Tasa de desempleo.
- Número de mujeres empleadas por cada 100 hombres.

Indicadores ecológicos:

La dimensión ambiental incluye el ambiente natural en sus aspectos de recursos naturales, procesos ecológicos y condiciones de soporte vital, y la biodiversidad. Ejemplos:

- Consumo de sustancias agresivas para la capa de ozono.
- Emisiones de gases de efecto invernadero.

- Consumo de agua por habitante.
- Reciclado y reutilización de residuos.
- Evolución de la superficie forestal.

Estos indicadores nos sirven como muestra de las tendencias en cada campo y nos orientan sobre la necesidad de utilizar una perspectiva interdisciplinaria tanto para el establecimiento de criterios como para su aplicación práctica y la evaluación de los resultados (12 y 27).

El criterio normativo subyacente a este marco conceptual es el de la mejora sostenible de la calidad de vida de la población.

2.3 ECOTURISMO

2.3.1 EL TURISMO

Mucho se ha hablado y se ha dicho sobre el turismo, dando en cada caso en particular una conceptualización que lo define de maneras diferentes, en todo caso, solo se concreta como una actividad humana realizada al desplazarse de un lugar a otro con diferentes motivos.

Concepto de Turismo:

Según la Organización Mundial del Turismo, "el turismo comprende las actividades que realizan las personas durante sus viajes y estancias en lugares distintos al de su entorno habitual, por un período de tiempo consecutivo inferior a un año, con fines de ocio, por negocios y otros motivos" (14).

El turismo es la actividad que se realiza, según las motivaciones que experimenta el individuo para satisfacer sus necesidades y en busca de la consumación de sus deseos. (23).

El término turismo designa la recreación educativa y de esparcimiento que las personas realizan en sus tiempos libres, conociendo lugares, paisajes y costumbres desconocidas (28).

Clasificación del Turismo:

Atendiendo al concepto expuesto antes, clasificamos al turismo según la actividad que se realiza al desplazarse y las motivaciones del individuo en: comercial, cultural, de aventura, diversión, fin de semana, inversión, investigación, recuperación, salud, deportivo, estudiantil, insular, político, sociológico, técnico y vacacional.

El Turista:

Se entiende por turista a toda persona sin distinción de raza, sexo, lengua y religión que entre en un lugar distinto de aquel donde tiene fijada su residencia habitual y que permanezca en el con fines de turismo y sin propósito de inmigración.

La industria turística se ocupa de transportar, cuidar, alimentar y distraer a los turistas, a los cuales, en términos generales, podemos definir como aquellos que viajan fuera de su lugar de residencia (9).

Importancia socioeconómica y cultural del Turismo:

El turismo es un factor realmente importante para el desarrollo socioeconómico y cultural de un país, dada la diversidad de actividades favorables que traen beneficios económicos y sociales: es un instrumento generador de divisas, al ser una actividad que canaliza una inversión para producir una expansión económica general; genera asimismo un mercado de empleos diversificado con una inversión relativamente baja en comparación con otros sectores de la economía y sobre todo desarrolla las actividades económicas locales.

En cuanto a la cultura es realmente el radio dentro del campo de la acción de la empresa turística. Cultura es el término que determina el imán que poseen las regiones para el turismo comprendido su geografía, historia, costumbres, tradiciones, folklore y artesanía.

Generalizando, el Turismo es la industria del futuro de todos aquellos países en vías de desarrollo que sepan aprovechar al máximo todos sus recursos. (9 y 23).

Definición de conceptos básicos:

Tour: Es un recorrido cuya duración no excede de 24 horas, se realiza en una misma localidad o sus alrededores más cercanos e incluye: transporte colectivo con o sin guía, entradas a monumentos o estacionamientos diversos, en algunos casos pensión alimenticia.

Ruta: Es la vía a seguir con un origen y un destino diferente, que sirve de base para la creación de los itinerarios. Lo que determina la ruta son una serie de valores paisajísticos, culturales, humanos y naturales, que realizan el centro lineal de atención.

Estructura: Es el conjunto de recursos que se desarrollan sobre la infraestructura concurriendo en la prestación de los servicios turísticos y comprende: alojamiento, restaurante, instalaciones recreativas, agencias de turismo, oficinas de información, empresas de transportes y otras.

Infraestructura: Es el conjunto de medios físicos y económicos que constituyen la base de sustentación para el desarrollo de cualquier sector y por ende del turismo, comprende: aeropuerto, puerto, sistema vial (autopistas, carreteras, y caminos.), acueductos, electricidad, telecomunicaciones, instalaciones hospitalarias, transporte (aéreo, terrestre, marítimo, fluvial, ferroviario) y aseo urbano.

Recursos Turísticos: Es todo aquello que posee características que implican un atractivo para el turismo, bien sea de carácter natural de esparcimiento y recreación, histórico – cultural (23).

Son los recursos naturales, manifestaciones culturales, folclore, realizaciones técnicas, científicas o artísticas contemporáneas y acontecimientos programados que posee una determinada zona o área, con un potencial que podría captar el interés de los visitantes (24).

Atractivos Turísticos: Son los elementos determinantes para motivar, por sí solos o en combinación con otros, el viaje turístico hacia una localidad. Es todo lugar, objeto o acontecimiento de interés turístico (OEA, 1978).

Producto Turístico: Constituido por el conjunto de aspectos tanto naturales y culturales como estructurales que hacen de un lugar un atractivo para su visita. La primera parte del producto turístico la constituyen los servicios creados para facilitar la permanencia del hombre en los lugares distantes al habitual. En la otra parte están aquellos elementos naturales y culturales que por sus características propias poseen lo necesario para que individuo pueda satisfacer plenamente sus actividades y motivaciones turísticas.

Se puede sintetizar como la combinación de tres elementos básicos: los atractivos (naturales, culturales y eventos), las facilidades (alojamiento, alimentación, recreación y otros servicios) y accesibilidad (infraestructura de transporte) (Acerenza, 1982).

Conciencia Turística: conjunto de actitudes y comportamiento de los habitantes de un lugar turístico, que humanizan la recepción del turista a través de la hospitalidad y comprensión. Conocimiento de los lugares y locales para los turistas, que sin llegar al servilismo conduce a una convivencia cordial.

Guía de Turismo: Personas con profundo conocimientos sobre patrimonio y servicios turísticos, facultada para acompañar, dirigir, ayudar e informar a lo largo de itinerarios en autobús, automóvil, ferrocarril, u otro medio de transporte. Su función es muy amplia: dar explicaciones históricas o de otra índole, ayuda a los turistas en los trámites y gestiones aduanales, migratorias y de sanidad, dispone lo relativo a hospedaje y alimentación, planea, aconseja acerca de viajes, auxilia en el manejo de equipajes y puede encargarse del cobro de pasajes. Su acción puede prolongarse más allá del viaje y realizar la labor de guía local. El servicio lo proporciona a través de un contrato celebrado directamente con el turista o por medio de un organismo público o privado. En casi todos los países el ejercicio de la profesión es objeto de reglamentación y expedición de una licencia (23).

El turismo ha evolucionado aceleradamente en concepto y práctica en el último medio siglo. Lo que anteriormente se dirigía casi exclusivamente a conocer aspectos culturales de la humanidad, principalmente arqueológicos e históricos, en una modalidad conocida universalmente como tradicional ó convencional, dio paso a la búsqueda de nuevas opciones para conocer el mundo que habitamos. Entre estas opciones surgió el turismo de naturaleza, nombre genérico para viajes cuyo interés básico era el disfrute de experiencias en ambientes naturales (5).

2.3.1.1 EL ECOTURISMO

Con el advenimiento de la preocupación ambiental de las últimas décadas, el prefijo *eco* comenzó a asociarse a muchas actividades, a lo que no se excluyó el turismo. Así surgió el *ecoturismo* que, desde el punto de vista de sus practicantes, comprende los programas cuyo principal interés es el disfrute de la naturaleza, con inclusión de la responsabilidad de un desempeño de bajo impacto para los

ambientes visitados (Molina 1998). Entre sus ramas especializadas, el ecoturismo incluye el turismo educativo (con fuerte componente de educación ambiental dirigida a destacar los valores naturales de los ambientes visitados) y el turismo científico (programas que incluyen la participación de los visitantes en actividades propias de investigaciones científicas de campo) (5)

El ecoturismo es el sector turístico que más rápido está creciendo en los últimos años, y se prevé un gran auge en un futuro próximo. Por ello, plantearse el llevar a cabo un desarrollo ecoturístico sostenible, es ya una prioridad en muchos foros internacionales.

Dado que el ecoturismo es un término bastante nuevo, se pueden encontrar en la bibliografía numerosas definiciones; sin embargo, lo que cualquier definición viene a decir del ecoturismo es lo que se podría sintetizar en sus requisitos básicos, que son:

- a) Máxima satisfacción para el turista.
- b) Mínimo impacto ambiental negativo.
- c) Máximo respeto por las culturas locales.
- d) Máximo beneficio económico para el país.

Algunos autores consideran que el ecoturismo no es sino un subsector del turismo de naturaleza o del turismo rural, sin embargo, cuando se analiza las implicancias de sostenibilidad que tiene el ecoturismo, se ve que es mejor considerarlo simplemente como un sector aparte, que tiene aspectos en común con esos otros (se realiza en medio natural) pero que va mucho más allá.

Así, frente a otros objetivos, el del ecoturista es “disfrutar del recurso natural que se visita”, ya sea un lugar donde hay animales, paisajes espléndidos o una flora especial, pero con un añadido de máxima importancia: pretendiendo la

conservación de los recursos naturales, y apoyando para ello a la economía y a la población local (29).

2.3.1.2 ELEMENTOS QUE INTEGRAN EL ECOTURISMO

Para tener mayor claridad sobre este segmento turístico es importante conocer los principales elementos que lo integran: el ecoturista, actividades que realizan, infraestructuras que utilizan, quienes son los guías de ecoturismo, los gestores involucrados en estos proyectos y lugares donde se llevan a cabo.

ECOTURISTAS

En principio se puede establecer que prácticamente todo el mundo es un ecoturista potencial, o lo ha sido alguna vez o lo será en el futuro. Existen cuatro tipos diferentes de ecoturistas:

El ecoturista ocasional. Aquel turista que elige un tour ecológico de forma accidental, como parte de un viaje más grande. Por ejemplo, los visitantes a las Cataratas de Iguazú que al pasar por Río de Janeiro se acercan a dicho enclave natural.

El ecoturista de hitos naturales. Aquel que visita ciertos puntos fundamentales del ecoturismo, para salir de la rutina de los viajes habituales. Por ejemplo, el que elige hacer un safari a Kenia, simplemente por vivir una aventura "diferente", o quien visita la selva amazónica.

El ecoturista interesado. Es el que específicamente busca este tipo de viajes, porque le gusta más disfrutar de la naturaleza y no quiere pasar sus vacaciones ni en ciudades ni en playas maravillosas. Por ejemplo, es aquel que un

año va a Costa Rica, y al siguiente a Kenia, es decir demanda ecotours para sus vacaciones.

El ecoturista entregado. Se trata de investigadores, científicos o estudiosos de la naturaleza, así como personas con vocación ambiental, que quieren aprender o ayudar a la conservación del ambiente. Son ecoturistas vocacionales que creen en el ecoturismo como instrumento de conservación de la naturaleza y pretenden aportar su granito de arena en la preservación del ambiente durante sus vacaciones.

LAS ACTIVIDADES ECOTURÍSTICAS

El ecoturismo no es simplemente recorrer una selva, prismáticos en mano, intentando descubrir un pajarito en la parte alta de un enorme árbol. Como ya se dijo anteriormente, el objetivo es “disfrutar de los recursos naturales del lugar”, pero hay muchas formas de hacerlo. Una de ellas, por su puesto, es la observación de animales y plantas. El paisaje llama la atención de mucha gente que queda maravillada ante espectáculos naturales.

Pero el ecoturismo no es sólo observación. También existen “ecoactividades” para entretener a los visitantes, coordinados por un guía profesional o un intérprete ambiental. También hay lo que se denominan “vacaciones de voluntariado” o “vacaciones trabajando”. Son de tres tipos diferentes: las expediciones de investigación, los viajes de servicio y los programas de estudio. El número de actividades que se pueden considerar como ecoturísticas crece día a día, pues cada vez son más los lugares visitados, los ecoturistas involucrados y los gestores turísticos que diseñan este tipo de productos.

INFRAESTRUCTURA ECOTURÍSTICA

Son aquellas infraestructuras necesarias para que el ecoturista realice su visita o viaje, incluyendo los alojamientos, medios de transporte, senderos interpretativos, centros de visitantes de espacios naturales, etc. La infraestructura ecoturística debe estar diseñada lo más útil y ecológico posible, pensando en la necesidad del servicio de los visitantes y muy conveniente para la fauna y flora del lugar.

Ecolodges

Se llama así a los hoteles o alojamientos de ecoturismo. La gama de alojamientos para ecoturismo es tan amplia que es imposible hablar de las características de un ecolodge en general. Se puede decir que la amplia variedad de ecoturistas existentes hace que se hayan desarrollado muy diferentes tipos de establecimientos hoteleros para la práctica del ecoturismo.

Se podría pensar que un alojamiento de ecoturismo debe ser sencillo, humilde, con las mínimas comodidades, etc., pero no tienen porqué ser así sobre todo si se tienen en cuenta los diferentes tipos de ecoturistas existentes y que sus gustos y exigencias son muy diversos y deben ser respetados.

Ecotransportes

Al igual que los "ecolodges", los "ecotransportes" o transportes de ecoturismo son muchos y muy variados. Desde los que se utilizan en el punto de origen, hasta los medios que se utilizarán para llegar hasta la zona elegida o para moverse por el lugar en busca de "ecoaventuras". Sea cual sea el transporte elegido, se debe intentar que éste sea lo más sostenible posible, buscando el que más se adapte a las necesidades del lugar, el más similar a los empleados en el área y el más responsable, ambientalmente hablando.

Centros de visitantes

Se trata de infraestructuras creadas para satisfacer la demanda de información y conocimientos de los visitantes a los espacios naturales protegidos. La idea es que este tipo de centros sirvan para explicar al ecoturista aspectos del parque que no va poder contemplar en su interior, por ejemplo, cómo se formó el lugar o qué especies en peligro de extinción contiene. De manera que cuando el visitante acceda al área haya adquirido una serie de conocimientos que le van a proporcionar un mayor disfrute del parque a la vez que le van a impulsar a respetarlo más.

Los Centros de Visitantes no tienen por qué ser edificios altamente sofisticados, sino que es mucho mejor si se trata de construcciones que se integran correctamente en el paisaje y utilizan técnicas ambientalmente sostenibles.

Otras infraestructuras

Además de las grandes infraestructuras existentes en cualquier proyecto de ecoturismo, se necesitan otras muchas para que el visitante se encuentre a gusto y pueda disfrutar de la naturaleza, como por ejemplo, los senderos, los caminos y las carreteras. Este tipo de infraestructuras suponen una importante pérdida y destrucción de hábitats, por lo que es preciso desarrollarlos con sumo cuidado, a fin de ocasionar el mínimo impacto ambiental posible. En cuanto al material más adecuado para la construcción de estas infraestructuras, dependerá del uso que se pretenda darles, del impacto ambiental que se pueda ocasionar, de la cantidad de ecoturistas que se vayan a atraer, etc.

LOS GESTORES DEL ECOTURISMO

Desde los científicos que, estando trabajando en lo más profundo de una selva, deciden abrir dicho emplazamiento a los turistas para cumplir el doble cometido de obtener recursos económicos para continuar la investigación y dar a conocer el lugar, a los grandes empresarios hoteleros, agencias de viajes, compañías de transporte y otros que se han apuntado al carro del ecoturismo sin saber qué es en realidad, sin respetar los recursos ni a la población local. Dentro de ese amplio abanico se encuentran:

Asociaciones conservacionistas, zoológicas, de científicos, u ONGs que se dedican a labores de estudio y conservación de ciertas áreas y que promueven el ecoturismo como fórmula de preservación de dichos lugares.

Agencias de viaje pequeñas, relacionadas con alguna ONG, que trabajan el ecoturismo a pequeña escala, colaborando con entidades conservacionistas que les proporcionan el asesoramiento y los guías.

Pobladores locales y extranjeros afincados que saben aprovechar el momento y están dispuestos a defender sus recursos naturales a la vez que los utilizan para obtener ciertos ingresos.

Empresarios del lugar, cadenas hoteleras nacionales que trabajan en el sector turístico desde siempre y que ahora se apuntan al ecoturismo como una fuente más de ingresos.

Instituciones del Estado, proyectos públicos realizados con el respaldo del gobierno, que desarrollándolos correctamente pueden cosechar un gran éxito, pues tienen a su disposición toda la ayuda nacional e internacional que quieran.

Cadenas hoteleras internacionales, no suele interesarles mucho ni el ecoturismo ni el turismo sostenible. En general, pretenden obtener la máxima

rentabilidad posible del sector turístico, por lo que no tiene reparos en provocar impactos ambientales.

LOSGUÍASDEECOTURISMO

Resultan ser una pieza clave en la actividad ecoturística. De ellos depende que todo un proyecto de ecoturismo tenga o no éxito, pues ellos son, entre otras muchas cosas, la imagen de la empresa, lo primero que se encuentran los visitantes y, por tanto, de ellos depende la primera impresión que el turista se lleve.

Como en todo lo referido a ecoturismo, hay guías de muchos tipos: profesionales preparados con estudios específicos, nativos que apenas hablan el idioma oficial del país - y por supuesto no el del visitante -, guardaparques a quienes les han encomendado la tarea de enseñar el parque a los turistas, profesionales de alguna ciencia (biólogos, zoólogos, botánicos, etc) contratados para acompañar a un tour, etc.

LUGARES DONDE SE DESARROLLA

Una de las ventajas del ecoturismo es que puede practicarse en cualquier lugar del mundo, pues se parte de un requisito básico muy simple: la naturaleza, que está presente, en sus diferentes formas, en todo el planeta. Cualquier montaña, río, valle, desierto, selva, playa, es decir, cualquier enclave natural es potencialmente un destino de ecoturismo o "ecodestino".

Refiriéndonos a espacios naturales, hay que indicar que el ecoturismo no se realiza únicamente, como erróneamente se podría pensar, en parques nacionales u otros espacios protegidos legalmente. Pues aunque el ecoturismo comenzó en sí en los parques nacionales no son estos los únicos lugares donde realmente se practica, sino en cualquier espacio natural, ya sea un área protegida o no, pública o privada (29).

2.4 TURISMO Y DESARROLLO SOSTENIBLE.

Nunca hasta ahora la presión de los seres humanos sobre la naturaleza había generado impactos de una magnitud comparable a los actuales (calentamiento global, contaminación del agua, aire y suelos, extinción de especies...). Al mismo tiempo, en la actualidad existen, en cifras absolutas, más personas viviendo en la pobreza y pasando hambre que en ningún otro momento de la historia de la humanidad, cuando sin embargo, disponemos de los medios, a escala global, para alimentar a todos los habitantes del planeta (3 y 27).

El Turismo es una alternativa para el desarrollo sostenible. La declaración de Manila sobre el Turismo Mundial, formada en 1980, reconoce que el turismo es *una actividad esencial en la vida de las naciones, por sus consecuencias sociales, culturales, educativas y económicas* (Villena, 1993). El Turismo representa una alternativa real y potencial de desarrollo (Steck, 1999), por sus reconocidos beneficios en el área económica (genera un flujo positivo de ingresos económicos para las regiones visitadas), ambiental (contribuye al uso sostenible y conservación de los recursos naturales, al darle valor a los atractivos turísticos) y social (promueve la participación, conciencia ambiental y mejora en la calidad de vida de la población local) (5).

Cualquier tipo de turismo, ya sea el de sol y playa, como el religioso, el de congresos, o cualquier otro sector, debe tender hacia la sostenibilidad. Incluso el ecoturismo, cuyas características intrínsecas lo sitúan más cerca del turismo sostenible. Es decir, si hay un sector turístico que deba ser sostenible, ese es el ecoturismo, pues aunque gran parte de los segmentos del turismo tienen como base los recursos naturales, el ecoturismo más aún (29).

En la última década surgió el concepto de Turismo Sostenible, auspiciado por la Cumbre de Río ECO'92. Este concepto, considerado por otros como el verdadero *ecoturismo responsable* (en su más amplio sentido, *eco* incluye al hombre, su ambiente y sus interacciones con éste, como elemento de la biodiversidad), ya que además de incluir responsabilidad económica, ecológica y social, incluye un compromiso de considerar los efectos de la actividad sobre la disponibilidad del recurso para las generaciones futuras.

A diferencia de las modalidades anteriores, el Turismo Sostenible es en realidad un concepto de desempeño, del *cómo se hace*, cuya aplicación puede darse a cada una de las modalidades mencionadas anteriormente, de ahí la universalidad de su aceptación en los acuerdos internacionales y políticas nacionales. La Organización Mundial del Turismo (WTO) presentó en 1995 una definición muy completa de Turismo Sostenible, es aquel que satisface las necesidades de los turistas actuales y de las regiones receptoras, al mismo tiempo que protege e incrementa las oportunidades para el futuro. Este es concebido de tal manera que conduzca al manejo de todos los recursos de forma tal que las necesidades económicas, sociales y estéticas puedan ser satisfechas, manteniendo a la vez la integridad cultural, los procesos ecológicos esenciales, la diversidad biológica y los sistemas que soportan la vida (5).

El Ecoturismo en la actualidad es considerado como un econegocio, entendiéndose este como una actividad humana (negocio) con rendimiento ambiental y financiero positivo que contribuye con el desarrollo sostenible del país, habiendo sido clasificado dentro de los bionegocios por ser un negocio basado en el uso sostenible de la biodiversidad, al igual que la agricultura orgánica, biofertilizantes, acuicultura, entre otros (31).

III. MATERIALES Y MÉTODOS

El proyecto de tesis titulado “Ecoturismo como alternativa de desarrollo sostenible del distrito de Pacaycasa –Ayacucho”, es un trabajo de investigación de tipo descriptivo que, en función a sus objetivos, se inició con la identificación y evaluación de los recursos y atractivos turísticos del distrito de Pacaycasa, para luego elaborar una propuesta de desarrollo sostenible basada en la promoción del ecoturismo.

3.1 METODOLOGÍA PARA LA IDENTIFICACIÓN Y EVALUACIÓN DE RECURSOS Y ATRACTIVOS TURÍSTICOS DEL DISTRITO DE PACAYCASA.

La identificación y evaluación de los recursos y atractivos turísticos del distrito se realizó utilizando el Manual para la Formulación del Inventario de Recursos Turísticos a Nivel Nacional, con el que se elaboró una ficha de recopilación por cada recurso debidamente identificado, donde se consigna la información básica y datos cualitativos de su entorno, permitiendo describir la situación actual del mismo (24).

Para la implementación de esta metodología fue necesario organizar las actividades de la siguiente manera:

- a) En un mapa físico político de la provincia de Huamanga se ubicó el distrito de Pacaycasa, su territorio y límites geográficos.
- b) Seguidamente se recopiló información secundaria disponible en instituciones públicas y privadas sobre los principales recursos y atractivos turísticos que posee el distrito, así como lo relacionado a la infraestructura y servicios básicos, información preliminar de utilidad para organizar las actividades de campo.
- c) Teniendo en cuenta que en el distrito de Pacaycasa están ubicados importantes lugares turísticos como la cueva de Pikimachay, el Complejo Arqueológico de Wari, pero que no son los únicos a tener en cuenta en la presente investigación, se eligió a diez autoridades y líderes del distrito, entre ellos al alcalde, regidores, representantes de los centros poblados y comunidades, todos conocedores de las potencialidades de Pacaycasa, a quienes se les realizó una entrevista orientada a identificar y priorizar los principales recursos y atractivos turísticos del ámbito distrital.
- d) Luego de revisar y sistematizar la información secundaria y los resultados de las entrevistas, se programaron visitas de campo a fin de identificar y evaluar in situ los recursos y atractivos turísticos más importantes del distrito.
- e) Utilizando el Manual para la Formulación del Inventario de Recursos Turísticos a Nivel Nacional, se procedió con la identificación y evaluación de los principales recursos y atractivos turísticos de Pacaycasa, lográndose consignar en una ficha de información los siguientes datos: el nombre,

clasificación, ubicación, croquis de ubicación y fotografía representativa de cada recurso, así como la descripción, medios de accesibilidad, distancia y tiempo de recorrido, el lugar conocido más cercano, la cantidad aproximada de visitantes, los meses de mayor visita y algunas observaciones. Para una mejor percepción, el contenido de ficha se adjunta en el Anexo N° 04.

3.2 METODOLOGÍA PARA LA ELABORACIÓN DE LA PROPUESTA DE DESARROLLO SOSTENIBLE DEL DISTRITO, BASADA EN LA PROMOCIÓN DEL ECOTURISMO.

La elaboración de la propuesta para el desarrollo sostenible del distrito de Pacaycasa, basada en la promoción del ecoturismo, se realizó adaptando la metodología para el Diseño de un Proyecto de Ecoturismo, teniendo en cuenta todos los elementos que lo integran (29).

Para la implementación de esta metodología, se tuvo presente las siguientes acciones:

- a) Con el propósito de conocer la situación actual del distrito, se realizó un diagnóstico básico, con énfasis en aspectos sociales, económicos y ambientales, vinculados al desarrollo sostenible. Esta información, que fue lograda a partir de fuentes secundarias y primarias, forma parte del primer capítulo del presente proyecto.
- b) Con los datos anteriores y teniendo en cuenta la información relevante en materia de desarrollo sostenible y ecoturismo, así como el potencial ecoturístico del distrito, resultado de la primera fase del proceso de investigación, se procedió a generar la propuesta de desarrollo sostenible.

- c) La propuesta de desarrollo sostenible del distrito de Pacaycasa basada en la promoción del ecoturismo, se elaboró adaptando la metodología para el Diseño de un Proyecto de Ecoturismo, considerando los elementos que lo integran (29).

La citada metodología, que es una síntesis de lo establecido por diferentes autores, sigue los pasos que se precisan en el Anexo N° 05.

IV. RESULTADOS

4.1 DE LA IDENTIFICACIÓN Y EVALUACIÓN DE RECURSOS Y ATRACTIVOS TURÍSTICOS DEL DISTRITO DE PACAYCASA.

CUADRO N° 01: PRINCIPALES RECURSOS Y ATRACTIVOS TURÍSTICOS DEL DISTRITO DE PACAYCASA IDENTIFICADOS Y PRIORIZADOS POR AUTORIDADES Y LÍDERES.

N°	RECURSOS Y ATRACTIVOS TURÍSTICOS
01	Complejo Arqueológico de Wari y Museo de Sitio.
02	Cueva de Pikimachay.
03	Mirador Turístico de Tanta Orcco.
04	Aniversario del distrito.
05	Los carnavales.
06	Casonas hacienda de Waillapampa y Lagunilla.
06	Los templos de la Virgen del Carmen de Pacaycasa y de la Virgen de Cocharcas de la Compañía y las fiestas patronales.
07	Los valles y ríos de Ocopa y Pongora.
08	Las quebradas de Conchopata y Marayniocc.
09	La gastronomía.

Como resultado de las visitas de campo realizadas, se ha logrado identificar y evaluar un total de 21 lugares turísticos entre recursos y atractivos, de los cuales 07, corresponden a sitios naturales; 08, a manifestaciones culturales; 01, a folclore; 01, a realizaciones técnicas, científicas y artísticas contemporáneas; y 04, a los acontecimientos programados, tal como se observa en el siguiente cuadro:

CUADRO Nº 02: NÚMERO DE RECURSOS Y ATRACTIVOS TURÍSTICOS DEL DISTRITO DE PACAYCASA POR CATEGORÍA.

CATEGORÍA	Nº DE RECURSOS Y ATRACTIVOS	%
Sitios naturales	07	33.0%
Manifestaciones culturales	08	38.0%
Folclore	01	5.0%
Realizaciones técnicas, científicas y artísticas contemporáneas	01	5.0%
Acontecimientos programados	04	19.0%
T O T A L	21	100 %

A continuación se presentan los recursos y atractivos turísticos identificados en el distrito de Pacaycasa clasificados por categorías, de acuerdo al Manual para la Formulación del Inventario de Recursos Turísticos a Nivel Nacional.

**CUADRO Nº 03: PRINCIPALES RECURSOS Y ATRACTIVOS
TURÍSTICOS DEL DISTRITO DE PACAYCASA CLASIFICADOS POR
CATEGORÍA.**

CATEGORÍA	RECURSOS Y ATRACTIVOS TURÍSTICOS
Sitios naturales	Valle del río Ocopa
	Valle del río Pongora
	Quebrada de Conchopata
	Quebrada de Marayniocc
	Río Ocopa
	Río Pongora
	Mirador Turístico de Tanta Orcco
Manifestaciones Culturales	Museo de sitio Wari
	Templo de la Virgen del Carmen de Pacaycasa
	Templo de la Virgen de Cocharcas de la Compañía
	Casa hacienda Lagunilla
	Casa hacienda Wayllapampa
	Plaza principal de Pacaycasa
	Cueva de Pikimachay
	Complejo Arqueológico de Wari
Folclore	Platos, bebidas y comidas típicas
Realizaciones técnicas, científicas y artísticas contemporáneas	El Cristo de Pacaycasa
Acontecimientos Programados	Fiesta Patronal Virgen del Carmen
	Fiesta Patronal Virgen de las Mercedes
	Los Carnavales
	Aniversario del distrito de Pacaycasa

**CUADRO N° 04: UBICACIÓN DE LOS PRINCIPALES RECURSOS Y
ATRATIVOS TURÍSTICOS DEL DISTRITO DE PACAYCASA POR
ZONAS DE VIDA Y VEGETACIÓN CARACTERÍSTICA.**

RECURSOS Y ATRACTIVOS TURÍSTICOS	ZONAS DE VIDA	VEGETACIÓN CARACTERÍSTICA
Valle del río Pongora	ee-MBS (Localidades de Compañía, Lagunilla y zona Oeste de Pacaycasa)	"tuna" <i>Opuntia sp</i> "chamana" <i>Dodonaea viscosa</i> "molle" <i>Schimus molle</i>
Río Pongora		
Templo de la Virgen de Cocharcas de la Compañía		
Casa hacienda Lagunilla		
Valle del río Ocopa	bs-MBS (Localidades de Pacaycasa y Wari)	"retama" <i>Spartium junceum</i> "maguey" o "ala" <i>Agave americana</i> "eucalipto" <i>Eucalyptus globulus</i>
Quebrada de Conchopata		
Quebrada de Marayniocc		
Río Ocopa		
Mirador Turístico de Tanta Orcco		
Museo de sitio Wari		
Templo de la Virgen del Carmen de Pacaycasa		
Casa hacienda Wayllapampa		
Plaza principal de Pacaycasa		
Cueva de Pikimachay		
Complejo Arqueológico de Wari		
Platos, bebidas y comidas típicas		
El Cristo de Pacaycasa		
Fiesta Patronal Virgen del Carmen		
Fiesta Patronal Virgen de las Mercedes		
Los Carnavales		
Aniversario del distrito de Pacaycasa		

**CUADRO Nº 05: INVENTARIO DE LA FLORA EXISTENTE EN EL
DISTRITO DE PACAYCASA-AYACUCHO**

NOMBRE COMÚN	NOMBRE CIENTÍFICO
Plantas Ornamentales	
"rosa"	<i>Hibiscus</i>
"geranio"	<i>Pelargonium regale</i>
"retama"	<i>Spartium junceum</i>
Plantas Industriales	
"tara"	<i>Caesalpinia spinosa</i>
"molle"	<i>Schinus molle</i>
"cabuya"	<i>Agave americana</i>
"guarango"	<i>Acacia macracantha</i>
"algarrobo"	<i>Prosopis pallida</i>
"nogal"	<i>Juglans neotropica</i>
"eucalipto"	<i>Eucaliptus globulus</i>
"higuerilla"	<i>Ricinus communis</i>
"carrizo"	<i>Oriundo donax</i>
"sauce"	<i>Salix chilensis</i>
Plantas Medicinales	
"tara"	<i>Caesalpinia spinosa</i>
"orégano"	<i>Origanium vulgare</i>
"romero"	<i>Rosmerimus officinalis</i>
"pati"	<i>Carica augustti harms</i>
Plantas Alimenticias	
"zapallo"	<i>Cucúrbita máxima</i>
"calabaza"	<i>Cucúrbita pepo</i>
Plantas Frutales	
"pacay"	<i>Inga fenilleci</i>
"tuna"	<i>Opuntia ficus indica</i>



"airampo"	<i>Opuntia soherensi</i>
"palto"	<i>Persea americana</i>
"limón"	<i>Citrus limonus</i>
"naranja"	<i>Citrus aurantium</i>
"capuli"	<i>Physalis peruviana</i>

**CUADRO Nº 06: INVENTARIO DE LA FAUNA EXISTENTE EN EL
DISTRITO DE PACAYCASA-AYACUCHO**

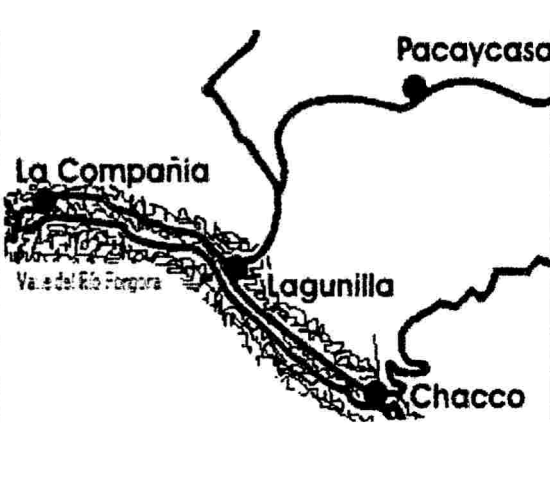

NOMBRE COMÚN	NOMBRE CIENTÍFICO
Aves	
"colibrí"	<i>Loddigesia mirabilis</i>
"alcón"	<i>Falco peregrinus</i>
"paloma"	<i>Columbia Livia</i>
"chihuaco" / "zorzal gigante"	<i>Turdus fuscater</i>
"tuya" / "calandria"	<i>Pheuticus albiventris</i>
"chiwillo"	<i>Dives warzsweczy</i>
"cernícalo" / "quillinchu"	<i>Falco sparverius</i>
"gavilán"	<i>Buteo platypterus</i>
Insectos	
"cochinilla"	<i>Dactilopius cocus</i>
"abeja"	<i>Apis mellifera</i>
"mariposa amarilla"	<i>Pieris spp</i>
"avispa de casa"	<i>Polistes spp</i>
"grillo"	<i>Adrata assimilis</i>
"araña"	<i>Loxoceles laita</i>
"alacrán"	<i>Hadrurus lunatus</i>
"hormiga negra"	<i>Campanotus spp</i>
Reptiles	
"culebra"	<i>Tachimenis spp</i>
"lagartija"	<i>Tropidurus spp</i>
"llawllicancho"	<i>Stenocercus variabilis</i>
"sapo"	<i>Bufo spp</i>

A continuación se presentan los cuadros de identificación y evaluación de los 21 recursos y atractivos turísticos del distrito de Pacaycasa, donde se precisan los datos más resaltantes de cada uno de ellos de acuerdo al Manual para la Formulación del Inventario de Recursos Turísticos a Nivel Nacional como: el nombre, clasificación, ubicación, croquis de ubicación, fotografía representativa, descripción, medios de accesibilidad, distancia y tiempo de recorrido, lugar conocido más cercano, cantidad aproximada de visitantes, los meses de mayor visita y observaciones.



**CUADRO N° 07: VALLE DEL RÍO OCOPA.
PACAYCASA - AYACUCHO.**

Nombre: Valle del río Ocopa						
CLASIFICACIÓN			UBICACIÓN			
Categoría	Tipo	Sub-tipo	Departamento	Provincia	Distrito	Localidad
Sitios Naturales	Valles	-	Ayacucho	Huamanga	Pacaycasa	Pacaycasa
Croquis de ubicación			Fotografía representativa			
						
Descripción:						
<p>El valle del río Ocopa está formado por un pequeño río en cuyas riveras encontramos una vegetación compuesta por "sauce", "pacay", "palto", "nogal", "guarango", "molle", "eucalipto" y "retama", asociados a especies con características xerofíticas como la "tuna" y la "cabuya", que se encuentran en mayores proporciones hacia los cerros y montañas rocosas y desérticas que rodean el valle. La fauna silvestre representativa está compuesta por diversas aves tales como: el "colibrí" "chihuaco", "tuya", "chiwillo", "quillinchu" (cemicalo), "gavilán". El sistema agrícola lo integran los cultivos de "arveja", "alfalfa", "coliflor", "lechuga". El sistema ganadero está integrado por ganado vacuno, porcino, caprino, equino y animales menores (patos, gallinas, cuyes).</p> <p>Durante el recorrido río abajo, se atraviesa por los centros poblados de Putica, Ocopa, Pacaycasa, Orcasitas, Huayllapampa y Lagunilla, siendo Ocopa el lugar que más resalta por la presencia de algunas antiguas casonas ubicadas entre caminos angostos y paisajes pintorescos.</p>						
Medios de accesibilidad, distancia y tiempo de recorrido.						
<p>Al pequeño Valle del río Ocopa se accede a través de la carretera asfaltada que parte de la ciudad de Ayacucho rumbo a San Francisco. Se extiende a partir del Km. 15 al Km. 20 de dicha carretera. A este vallecito se llega en un tiempo aproximado de 20 minutos en automóvil; puede ser recorrido a paso lento aproximadamente en 2 horas.</p>						
Lugar conocido más cercano:						
El centro poblados de Pacaycasa, capital del distrito.						
Cantidad aproximada de visitantes:			Meses de mayor visita:			
No determinado.			Entre noviembre y marzo.			
Observaciones:						
<p>Generalmente el valle es frecuentado por propietarios de las viviendas y tierras de cultivo en épocas de siembra, cosecha y festividades. Los pacaycasinos que residen en Lima y otros lugares, aprovechan el calendario festivo para programar sus visitas junto a sus familiares y amistades.</p> <p>En la actualidad se observa a lo largo de todo el valle el incremento desproporcionado de fábricas de ladrillos artesanales, lo cual viene desequilibrando el ecosistema como resultado de un inadecuado manejo de los recursos naturales y la contaminación del aire por CO₂. Asimismo, es evidente la invasión de la faja marginal del río con fines agropecuarios, lo cual dificulta su recorrido.</p>						



**CUADRO Nº 08: VALLE DEL RÍO PONGORA.
PACAYCASA-AYACUCHO.**

Nombre: Valle del río Pongora						
CLASIFICACIÓN			UBICACIÓN			
Categoría	Tipo	Sub-tipo	Departamento	Provincia	Distrito	Localidad
Sitios Naturales	Valles	-	Ayacucho	Huamanga	Pacaycasa	Anexo Compañía
Croquis de ubicación			Fotografía representativa			
						
<p>Descripción: El valle del río Pongora es un valle hermoso por el que se atraviesa rumbo a La Compañía, se extiende por las riveras del río Pongora y en su trayecto presenta una diversidad de especies vegetales como, "sauce", "algarrobo", "pino", "pacay", "palto", "nogal" y "eucalipto", con escasa presencia de tunales. Entre la fauna silvestre destacan el "chihuaco", la "tuya", "chivillo" y "colibrí". El sistema agrícola está integrado principalmente por cultivos de "alfalfa", "arbeja", "coliflor" y "lechuga"; y el sistema ganadero, por ganado vacuno y equino, crianza de animales menores. La diversidad de paisajes que presenta, hacen que este valle sea frecuentado por familias y excursionistas escolares.</p>						
<p>Medios de accesibilidad, distancia y tiempo de recorrido. El acceso desde la ciudad de Ayacucho al valle del río Pongora es por la carretera asfaltada Ayacucho - San Francisco, hasta llegar aproximadamente al Km. 15 de esta carretera; luego se desvía hacia la localidad de La Compañía, lugar hasta donde se accede en 25 minutos en automóvil aproximadamente.</p>						
<p>Lugar conocido más cercano: Durante el recorrido se atraviesa por diversos centros poblados entre los que destacan las localidades de Lagunilla y La Compañía, siendo este último el más relevante por su mayor concentración poblacional.</p>						
<p>Cantidad aproximada de visitantes: No determinado.</p>			<p>Meses de mayor visita: Entre los meses de septiembre y diciembre.</p>			
<p>Observaciones: Generalmente el valle es frecuentado por los propietarios de las viviendas y tierras de cultivo, también por pequeños inversionistas que han hecho de la extracción de agregados y la fabricación de ladrillos una de las principales actividades económicas en la zona, lo cual no se realiza adecuadamente.</p>						

**CUADRO Nº 09: QUEBRADA DE CONCHOPATA.
PACAYCASA-AYACUCHO**

Nombre: Quebrada de Conchopata						
CLASIFICACIÓN			UBICACIÓN			
Categoría	Tipo	Sub-tipo	Departamento	Provincia	Distrito	Localidad
Sitios Naturales	Quebradas	-	Ayacucho	Huamanga	Pacaycasa	Conchopata
Croquis de ubicación			Fotografía representativa			
						
<p>Descripción: La quebrada de Conchopata es uno de los sitios naturales más relevantes del distrito de Pacaycasa, es visible desde el mirador turístico de Tanta Orcco o mejor aún desde la carretera de acceso hacia la cueva de Pikimachay. En la actualidad, alberga al barrio del mismo nombre y a otros cercanos a los que se accede por caminos angostos y surcando pequeños arroyos secos. La poca disponibilidad de agua y tierras de cultivo hacen que las familias asentadas en esta quebrada se dediquen a una agricultura de subsistencia. Plantas de "molle", "tara" y tunales silvestres son parte de la flora más representativa. El "chihuaco" y el "chiwillo" destacan entre la fauna silvestre.</p>						
<p>Medios de accesibilidad, distancia y tiempo de recorrido. Desde el centro poblado de Pacaycasa se puede acceder por diversos caminos o trochas carrozables. Hacia la parte baja se llega siguiendo el camino que bordea el mirador turístico de Tanta Orcco para luego continuar hacia la derecha. Asimismo, hacia la parte alta se puede acceder por la trocha carrozable que conduce hacia el distrito vecino de Huamanguilla. Los sinuosos caminos que presenta la quebrada, que conducen hacia el barrio de Conchopata o también hacia la localidad de Quihuicho, pueden ser recorridos caminando en aproximadamente 20 a 30 minutos a paso lento.</p>						
<p>Lugar conocido más cercano: A escasos 20 minutos de caminata se encuentra el pueblito de Pacaycasa, capital del distrito.</p>						
<p>Cantidad aproximada de visitantes: No determinado.</p>			<p>Meses de mayor visita: El lugar es frecuentado por los lugareños durante todo el año.</p>			
<p>Observaciones: Por la quebrada de Conchopata pasa un camino de herradura que une el centro poblado de Pacaycasa con la cueva de Pikimachay, siendo necesaria la construcción de un puente que facilite dicho acceso. Un aspecto discordante con el hermoso paisaje natural es la presencia de fábricas de ladrillos y hornos de quemado que se observan en diversas zonas de la referida quebrada.</p>						

**CUADRO Nº 10: QUEBRADA DE MARAYNIOCC,
PACAYCASA-AYACUCHO**

Nombre: Quebrada de Marayniocc						
CLASIFICACIÓN			UBICACIÓN			
Categoría	Tipo	Sub-tipo	Departamento	Provincia	Distrito	Localidad
Sitios Naturales	Quebradas	-	Ayacucho	Huamanga	Pacaycasa	Conchopata
Croquis de ubicación			Fotografía representativa			
						
<p>Descripción: La quebrada de Marayniocc es una de las más representativas del distrito de Pacaycasa debido a sus peculiares características. Está ubicada al costado de la quebrada de Conchopata y es visible desde el mirador turístico de Tanta Orcco o desde la carretera de acceso hacia la cueva de Pikimachay. Las partes bajas de la quebrada se reverdecen sobre todo en épocas de lluvia. Sus laderas bastante empinadas y desérticas, presentan pocas especies de plantas xerofíticas y arbustivas. En el lugar se observan muy pocas viviendas e intervenciones humanas, lo cual hace que se mantenga muy natural, tranquilo y apropiado para realizar pequeñas caminatas o paseos a caballo.</p>						
<p>Medios de accesibilidad, distancia y tiempo de recorrido. Desde el centro poblado de Pacaycasa, siguiendo un camino de herradura que conduce hacia la cueva de Pikimachay, se puede llegar en aproximadamente 35 minutos de caminata, luego de pasar por la quebrada de Conchopata. Su recorrido puede efectuarse en un promedio de 25 minutos caminando.</p>						
<p>Lugar conocido más cercano: A 30 minutos de caminata se encuentra el centro poblado de Pacaycasa, capital del distrito.</p>						
<p>Cantidad aproximada de visitantes: No determinado.</p>			<p>Meses de mayor visita: El Lugar es poco frecuentado por los mismos lugareños.</p>			
<p>Observaciones: El camino de herradura que une Pacaycasa con Pikimachay atraviesa la parte baja de esta quebrada pudiéndose apreciar lo peculiar de este sitio natural. El lugar puede ser mejorado forestándolo con especies nativas que con el tiempo acogerían a mayor fauna silvestre, volviéndose más atractivo para los paseos.</p>						

**CUADRO N° 11: RÍO OCOPA.
PACAYCASA –AYACUCHO.**

Nombre: Río Ocopa						
CLASIFICACIÓN			UBICACIÓN			
Categoría	Tipo	Sub-tipo	Departamento	Provincia	Distrito	Localidad
Sitios Naturales	Ríos	-	Ayacucho	Huamanga	Pacaycasa	Pacaycasa
Croquis de ubicación			Fotografía representativa			
Descripción:						
<p>El río Ocopa se origina en las partes altas del distrito de Pacaycasa y discurre de Este a Oeste del territorio hasta llegar a unirse con el río Pongora. Su caudal es variado durante el año, en el periodo de secano comprendido entre los meses de abril y octubre, presenta un caudal aproximado de 0.005 m³/Seg. y mayor transparencia, aspecto que lo hace más atractivo. Durante el periodo de lluvias, vale decir entre noviembre y marzo, aumenta su caudal a 5 m³/Seg. y también su turbidez. Tanto en su curso superior, medio como inferior está rodeado por abundante naturaleza siendo los sauces, eucaliptos, molles y algarrobos, los que componen la vegetación de sus riveras. Sus aguas atraviesan las comunidades de Ocopa, Orcasitas, Huayllapampa y Lagunilla, produciendo a su paso un agradable sonido al que se suma el trinar de zorzales y chivillos, haciendo de su recorrido una experiencia muy agradable. En algunos tramos de su curso es común observar pozas artesanales en las que niños y niñas disfrutan de sus aguas.</p>						
Medios de accesibilidad, distancia y tiempo de recorrido.						
<p>Para su recorrido se recomienda acceder a la parte superior del río, por la carretera que une el centro poblado de Pacaycasa con el Complejo Arqueológico de Warí, a una distancia de 3 o 4 minutos en automóvil, para luego descender por la rivera del río hasta la comunidad de Lagunilla en un tiempo aproximado de 2 horas caminando.</p>						
Lugar conocido más cercano:						
<p>El centro poblado de Ocopa es el lugar más cercano y pintoresco a visitar.</p>						
Cantidad aproximada de visitantes:			Meses de mayor visita:			
No determinado.			Durante todo el año.			
Observaciones:						
<p>En relación a la calidad de agua, ésta se ve afectada por la falta de manejo de residuos sólidos y líquidos en el distrito, lo que ocasiona su contaminación. Asimismo, es común ver a personas lavando ropa o sus vehículos, lo cual contamina aún más el río con detergentes. Esta situación expone a personas y los animales a contraer enfermedades principalmente gastrointestinales y de la piel. Un aspecto preocupante es la invasión de la faja marginal por parte de propietarios de terrenos, lo cual dificulta recorrer el río por sus riveras.</p>						

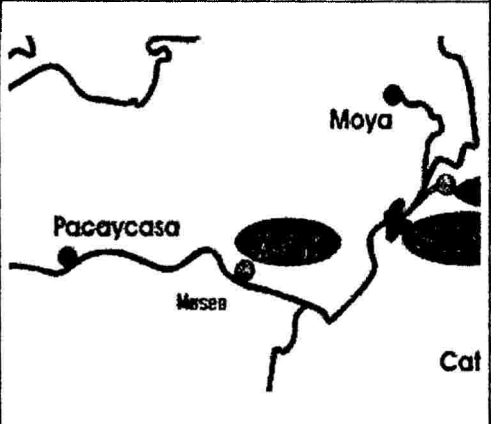

**CUADRO Nº 12: RÍO PONGORA.
PACAYCASA- AYACUCHO.**

Nombre: Río Pongora						
CLASIFICACIÓN			UBICACIÓN			
Categoría	Tipo	Sub-tipo	Departamento	Provincia	Distrito	Localidad
Sitios Naturales	Ríos	-	Ayacucho	Huamanga	Pacaycasa	Anexo Compañía
Croquis de ubicación			Fotografía representativa			
<p>Descripción: El río Pongora se origina de la unión de los ríos Yucay y Chacco y es un afluente del río Cachi. En el periodo de lluvias, sobre todo en los meses de febrero y marzo, luce turbio y con un importante caudal que varía entre 15 a 20 m³/Seg.; mientras que en el periodo de secano, sus aguas son cristalinas y el caudal disminuye hasta 0.5 m³/Seg. El curso del río Pongora es bastante tranquilo; no se distinguen zonas de rápidos pronunciados debido a la poca pendiente. Por sus riberas se puede apreciar una gran diversidad de especies vegetales, entre la que predominan los sauces y algarrobos; con respecto a la fauna silvestre, en su mayoría está compuesta aves como palomas, zorzales y chivillos que surcan las riberas. Durante todo el año, sus aguas son utilizadas con fines agropecuarios, especialmente para el riego de parcelas agrícolas. En tiempos de secano es usual observar a grupos de excursionistas en sus riberas, y en tiempos de lluvia se presta para realizar paseos en bote.</p>						
<p>Medios de accesibilidad, distancia y tiempo de recorrido. La carretera por la que se accede desde la ciudad de Ayacucho hacia Pacaycasa nos conduce directamente hasta el río Pongora, que está luego de pasar el puente Chacco. De allí se tiene acceso al río o se puede seguir su recorrido por la carretera que pasa por la comunidad de Lagunilla y que sigue hacia la localidad de La Compañía.</p>						
<p>Lugar conocido más cercano: Este río atraviesa muy cerca de las comunidades de Lagunilla y Compañía.</p>						
<p>Cantidad aproximada de visitantes: No determinado.</p>			<p>Meses de mayor visita: En periodos de secano, abril - octubre, se observan pequeños grupos de excursionistas en sus riberas.</p>			
<p>Observaciones: Este hermoso río que surca el distrito de Pacaycasa, requiere de la gestión integral de la microcuenca que integra a fin de protegerlo y conservarlo. Los paseos en bote y talvez algunos deportes de aventura como el canotaje, pueden desarrollarse durante el periodo de lluvias. Algunos tramos accidentados de sus riberas y la invasión de la faja marginal dificultan su recorrido.</p>						

**CUADRO Nº 13: MIRADOR TURÍSTICO DE TANTA ORCCO.
PACAYCASA –AYACUCHO.**

Nombre: Mirador turístico de Tanta Orcco						
CLASIFICACIÓN			UBICACIÓN			
Categoría	Tipo	Sub-tipo	Departamento	Provincia	Distrito	Localidad
Sitios Naturales	Lugares Pintorescos	Miradores Naturales	Ayacucho	Huamanga	Pacaycasa	Pacaycasa
Croquis de ubicación			Fotografía representativa			
<p>Wari</p> <p>Carretera Ayacucho - San Francisco</p> <p>Carretera de acceso a la capital distrital</p> <p>Ayacucho</p> <p>Parque Principal del distrito</p> <p>Mirador</p> <p>Acceso peatonal</p>			<p>8 1358</p>			
Descripción:						
<p>El mirador turístico de Tanta Orcco (cerro de pan) se encuentra a una distancia aproximada de 300 m. del plaza principal del distrito. Como medio de acceso cuenta con un camino de herradura provisto de escalinatas, barandas de seguridad y tres descansos elaborados con material rústico. En la cima del Mirador se halla la escultura del Cristo de Pacaycasa, una glorieta con vigas, columnas y asientos de rollizos de eucalipto y techo tejido con paja, así como un peculiar jardín natural de plantas xerofíticas entre las que destacan las cactáceas, lo cual le otorga mayor realce. Un aspecto a resaltar es su ubicación estratégica que permite visualizar el panorama en 360°, pudiéndose apreciar el paisaje compuesto por zonas urbanas y rurales rodeadas de cerros y montañas revestidos por plantas silvestres y con caminos de herradura que provocan recorrerlos. También se observa el vallecito del río Ocopa, con su flora y fauna representativa y pequeñas zonas de cultivo, la cueva de Pikimachay y el Obelisco ubicado en el Santuario Histórico Nacional de las Pampas de Ayacucho.</p>						
Medios de accesibilidad, distancia y tiempo de recorrido.						
<p>Al mirador se accede a través de una escalinata ubicada al Sureste del cerro Tanta Orcco. La distancia es de aproximadamente 100 m. y el recorrido toma un tiempo 10 a 20 min. También cuenta con un acceso alternativo hacia el lado Noroeste.</p>						
Lugar conocido más cercano:						
<p>El centro poblado de Pacaycasa es el lugar más próximo al Mirador.</p>						
Cantidad aproximada de visitantes:			Meses de mayor visita:			
<p>No se cuenta con un registro.</p>			<p>Se observa un número mayor de visitantes durante los meses de enero, marzo, julio y noviembre.</p>			
Observaciones:						
<p>Los accesos al mirador son bastante empinados e inseguros siendo necesario mejorarlos. Es posible otorgarle mayor atractivo aprovechando los elementos naturales existentes en la cima y creando servicios complementarios.</p>						



**CUADRO N° 14: MUSEO DE SITIO WARI.
PACAYCASA- AYACUCHO.**

Nombre: Museo de sitio Wari						
CLASIFICACIÓN			UBICACIÓN			
Categoría	Tipo	Sub-tipo	Departamento	Provincia	Distrito	Localidad
Manifestaciones Culturales	Museos y otros.	-	Ayacucho	Huamanga	Pacaycasa	Wari
Croquis de ubicación			Fotografía representativa			
						
Descripción:						
<p>En el museo de sitio Wari se exponen una muestra de colecciones arqueológicas descubiertas de la Cultura Wari, desarrollada entre los años 600 y 1,100 d.C. En este museo se puede apreciar la grandeza de sus artesanos y artistas quienes con sus conocimientos y habilidades transformaron diversas materias primas como la arcilla, los metales, las piedras y otras, en objetos de uso doméstico o ceremonial que fueron ofrecidos a la sociedad para su uso y/o deleite. Precisamente en este museo se pueden observar piezas de cerámica de variadas formas, tamaños, motivos y colores; objetos de metal como adornos, prendas para la vestimenta e instrumentos de trabajo; asimismo, muestras del arte textil entre las que se destacan prendas de vestir, mantos y tapices. En sus instalaciones también se puede contemplar litoesculturas representativas de estatuas que formaban parte de los conjuntos arquitectónicos como templos palacios o conjuntos funerarios de la ciudad de Wari, y muestras de restos óseos. Tanto el museo como las piezas se encuentran en buen estado de conservación.</p>						
Medios de accesibilidad, distancia y tiempo de recorrido.						
<p>El acceso al museo de sitio Wari es por vía terrestre y se realiza a través de la carretera asfaltada que nos conduce desde Ayacucho hacia Quinua, hasta llegar al Km. 22 donde se ubica el Complejo Arqueológico de Wari, en cuyo ingreso se encuentra el museo de sitio. Esta distancia es recorrida en automóvil particular aproximadamente en 30 minutos.</p>						
Lugar conocido más cercano:						
Complejo Arqueológico de Wari.						
Cantidad aproximada de visitantes:			Meses de mayor visita:			
Indeterminada.			Marzo y abril, por las festividades de carnavales y Semana Santa.			
Observaciones:						
Durante la Semana Santa se registra la mayor cantidad de visitantes, sin embargo el museo atiende de lunes a domingo todo el año, en horario corrido de 9:00 a.m. a 5:00 p.m.						


**CUADRO N° 15: TEMPLO DE LA VIRGEN DEL CARMEN DE PACAYCASA.
PACAYCASA – AYACUCHO.**

Nombre: Templo de la Virgen del Carmen de Pacaycasa						
CLASIFICACIÓN			UBICACIÓN			
Categoría	Tipo	Sub-tipo	Departamento	Provincia	Distrito	Localidad
Manifestaciones Culturales	Arquitectura y Espacios Urbanos	Templo	Ayacucho	Huamanga	Pacaycasa	Pacaycasa
Croquis de ubicación			Fotografía representativa			
						
<p>Descripción: Este templo es un bien patrimonial de la Iglesia Católica y está ubicado en la zona urbana, al Noreste de la plaza principal del distrito de Pacaycasa. Con el propósito de mejorar su infraestructura se han realizado algunas intervenciones entre las que destacan el cambio de todo el piso, el reforzamiento de las columnas que lo sostienen y la reconstrucción integral de la sacristía. Su fachada es de piedra y cerca al presbiterio, que está al final de la nave, presenta unos arcos también de piedra. El altar mayor fue construido con tierra y yeso. Las imágenes con las que cuenta son contemporáneas y fueron hechas de yeso. Los espacios de la edificación están distribuidos en: la nave, el baptisterio, el presbiterio (altar mayor) y sacristía. Desde sus orígenes y hasta la actualidad los usos han sido puramente religiosos, destacando los bautizos, matrimonios, aniversarios, entierros, fiestas y motivos pastorales de misión. Sus peculiares características arquitectónicas que realzan el paisaje natural, convierten a este templo en un bonito atractivo.</p>						
<p>Medios de accesibilidad, distancia y tiempo de recorrido. El templo de la Virgen del Carmen está ubicado en la plaza principal del centro poblado de Pacaycasa, lugar al que se accede por la carretera que conduce de Ayacucho a San Francisco en un tiempo aproximado de 25 minutos en automóvil.</p>						
<p>Lugar conocido más cercano: Plaza principal de Pacaycasa.</p>						
<p>Cantidad aproximada de visitantes: Indeterminado.</p>			<p>Meses de mayor visita: En julio por la festividad de la Virgen del Carmen y en septiembre por festividad de la Virgen de las Mercedes.</p>			
<p>Observaciones: Su estado de conservación es regular, el techo necesita un retejado. De otro lado, se hace necesario sanear el inmueble y facilitar la mejora de sus servicios.</p>						

**CUADRO Nº 16: TEMPLO DE LA VIRGEN DE COCHARCAS DE LA COMPAÑÍA.
PACAYCASA –AYACUCHO.**

Nombre: Templo de la Virgen de Cocharcas de la Compañía						
CLASIFICACIÓN			UBICACIÓN			
Categoría	Tipo	Sub-tipo	Departamento	Provincia	Distrito	Localidad
Manifestaciones Culturales	Arquitectura y Espacios Urbanos	Templo	Ayacucho	Huamanga	Pacaycasa	Compañía
Croquis de ubicación			Fotografía representativa			
 <p>Templo de la Virgen de Cocharcas</p> <p>La Compañía</p> <p>Río Pongor a.</p> <p>Simpapata</p>						
<p>Descripción: El templo de la Virgen de Cocharcas de la Compañía es un bien inmueble que pertenece a la iglesia Católica y está ubicado en la zona urbana de la comunidad de La Compañía de Jesús. Hace algunos años, con la participación de la comunidad, se realizaron importantes intervenciones en su infraestructura, siendo lo más relevante: el retejado, cambio de piso, puerta y mobiliario. La edificación está distribuida en: nave, presbiterio (altar mayor) y sacristía. Desde siempre sus usos han estado relacionados con las prácticas religiosas, siendo frecuente en los aniversarios, bautizos, matrimonios, entierros, fiestas y motivos pastorales de misión. Sus formas arquitectónicas y pintoresco acabado destacan sobre el hermoso paisaje natural, convirtiéndolo en un peculiar atractivo.</p>						
<p>Medios de accesibilidad, distancia y tiempo de recorrido. Este templo está ubicado en el centro poblado de La Compañía, lugar al que se accede por la carretera asfaltada que va desde Ayacucho hacia San Francisco hasta llegar al Km. 15, para luego continuar hacia el lado izquierdo por la trocha carrozable afirmada. El recorrido total es de aproximadamente 30 minutos en automóvil.</p>						
<p>Lugar conocido más cercano: La Comunidad Campesina de la Compañía</p>						
<p>Cantidad aproximada de visitantes: Indeterminado.</p>			<p>Meses de mayor visita: Entre agosto y septiembre para la fiesta de la Virgen de Cocharcas, es decir desde fines de agosto hasta el 8 de septiembre, que es el día central.</p>			
<p>Observaciones: Su estado de conservación es regular siendo necesario realizar el debido saneamiento físico legal del inmueble y la conservación de su infraestructura.</p>						

**CUADRO Nº 17: CASA HACIENDA LAGUNILLA.
PACAYCASA – AYACUCHO.**

Nombre: Casa hacienda Lagunilla						
CLASIFICACIÓN			UBICACIÓN			
Categoría	Tipo	Sub-tipo	Departamento	Provincia	Distrito	Localidad
Manifestaciones Culturales	Arquitectura y Espacios Urbanos	Casa Hacienda	Ayacucho	Huamanga	Pacaycasa	Unidad Agropecuaria Lagunilla
Croquis de ubicación			Fotografía representativa			
 <p>The map shows a network of roads. A central road is labeled 'Hacienda Lagunilla'. To its left, a road leads to 'Simpapata'. To its right, a road leads to 'La Compañía'.</p>			 <p>A black and white photograph showing a large, two-story colonial-style building with a prominent porch. The building is surrounded by lush vegetation, including tall grasses in the foreground and trees in the background.</p>			
<p>Descripción: La casa hacienda Lagunilla data del año 1,760 habiéndose remodelado progresivamente desde el año 1,990 hasta el año 2,000. Inicialmente perteneció a la familia Gálvez, en la actualidad es de propiedad de la familia Arias. Se encuentra ubicada en la zona rural en un valle interandino a orillas del río Pongora y forma parte de un complejo turístico de cinco hectáreas con bellos paisajes y extensos bosques compuestos por sauces, pinos, molles, algarrobos y eucaliptos. También existen plantaciones de flores silvestres y vid, precisamente el lugar es conocido por la producción del pisco ayacuchano. Las principales edificaciones tienen cimentaciones que nacen en el macizo rocoso y están construidas con roca de tufo volcánico. El estilo arquitectónico es colonial cuya parte dominante está orientada hacia la salida del sol. Tiene como componentes: amplios corredores y terrazas por fuera, y sala, cocina, comedor y dormitorios por dentro. El uso original de este lugar estuvo ligado a la administración del fundo que la rodea, lo cual perdura hasta la actualidad. Sus singulares características arquitectónicas y buen estado de conservación son las principales causas de interés turístico.</p>						
<p>Medios de accesibilidad, distancia y tiempo de recorrido. A 15 Km. de recorrido por la carretera Ayacucho – San Francisco, se ubica la casa hacienda "Lagunilla", específicamente a 200 metros del desvío hacia la localidad de Compañía. Esta distancia es recorrida en aproximadamente 20 minutos en automóvil.</p>						
<p>Lugar conocido más cercano: La comunidad de Lagunilla.</p>						
<p>Cantidad aproximada de visitantes: Indeterminado.</p>			<p>Meses de mayor visita: En cualquier periodo del año.</p>			
<p>Observaciones: El referido inmueble ha sido acondicionado con diversos servicios como para albergar a los visitantes, y aún en la actualidad éstos vienen siendo ampliados pero no con celeridad, debido a limitaciones financieras y a la baja afluencia turística hacia la región.</p>						



**CUADRO Nº 18: CASA HACIENDA WAYLLAPAMPA.
PACAYCASA – AYACUCHO.**

Nombre: Casa hacienda Wayllapampa						
CLASIFICACIÓN			UBICACIÓN			
Categoría	Tipo	Sub-tipo	Departamento	Provincia	Distrito	Localidad
Manifestaciones Culturales	Arquitectura y Espacios Urbanos	Casa Hacienda	Ayacucho	Huamanga	Pacaycasa	Anexo Wayllapampa
Croquis de ubicación			Fotografía representativa			
						
Descripción:						
<p>La casa hacienda Wayllapampa es un bien patrimonial de la Universidad Nacional San Cristóbal de Huamanga y se encuentra ubicada en un espacio rural del distrito de Pacaycasa, a 18 Km. de la ciudad de Ayacucho, entre los 12°51' Latitud Sur y 74°12' Longitud Oeste, a una altitud media de 2,450 m.s.n.m.. En la actualidad el lugar alberga al centro experimental Wayllapampa, que está a cargo de la Facultad de Ciencias Agrarias. En las partes altas de su entorno se observa una topografía irregular de pequeñas laderas empinadas con un paisaje semiárido compuesto por xerofíticos con abundancia de cactáceas. En las partes bajas y más cercanas, predomina una vegetación compuesta por asociaciones de huarangos, taras y molles.</p> <p>Presenta construcciones antiguas edificadas sobre cimentaciones de piedra y roca volcánica, con paredes muy anchas y de adobe; tienen un estilo arquitectónico colonial y entre sus componentes destacan sus amplias habitaciones y corredores. Desde siempre el uso de este inmueble ha estado ligado a la administración del fundo de la Universidad, donde la investigación y extensión agropecuaria, hasta hace algunos años, era constante y el principal motivo de su visita.</p>						
Medios de accesibilidad, distancia y tiempo de recorrido.						
<p>A 18 Km. de recorrido por la carretera Ayacucho - San Francisco, se encuentra hacia el lado derecho una trocha carrozable que conduce a la casa hacienda "Wayllapampa"; esta distancia es recorrida en aproximadamente 20 minutos en automóvil. Con relación al centro poblado de Pacaycasa, está ubicada al lado Suroeste, a 5 minutos en automóvil.</p>						
Lugar conocido más cercano:						
La comunidad de Wayllapampa.						
Cantidad aproximada de visitantes:			Meses de mayor visita:			
Indeterminado.			En cualquier época del año.			
Observaciones:						
<p>Desde hace ya algunos años el centro experimental se encuentra descuidado e improductivo debido, según los responsables, a la escasez de agua en la zona, lo cual no justifica teniendo en cuenta que la Universidad cuenta con un gran potencial humano capaz de revertir esta realidad para el cumplimiento de sus objetivos y hacer de este lugar un importante atractivo ecoturístico. De otro lado, sería importante restaurar la casona colonial que se encuentra al inicio de la trocha de ingreso hacia el Centro Experimental, lo cual otorgaría mayor atractivo turístico al lugar.</p>						

**CUADRO N° 19: PLAZA PRINCIPAL DE PACAYCASA.
PACAYCASA- AYACUCHO.**

Nombre: Plaza principal de Pacaycasa						
CLASIFICACION			UBICACIÓN			
Categoría	Tipo	Sub-tipo	Departamento	Provincia	Distrito	Localidad
Manifestaciones Culturales	Lugares Históricos	Plazas	Ayacucho	Huamanga	Pacaycasa	Pacaycasa
Croquis de ubicación			Fotografía representativa			
Descripción:						
<p>La plaza principal del distrito de Pacaycasa está ubicada en la zona urbana, específicamente en el centro poblado de Pacaycasa. Fue remodelada el año 2,000 y luego de algunos años, acondicionada con la construcción de veredas, cunetas y el pavimento circundante. Sus pasadizos están emboquillados con piedras lajas, cuentan con bancas de metal con madera y está provisto de postes con luminarias de luz de neón. En el centro de la plaza está ubicada una pileta que es en si una litoescultura representativa del Dios Wari.</p> <p>Sus áreas verdes, formadas por pastos naturales, plantas ornamentales y algunos árboles, están protegidas por rejas metálicas. La presencia de alpacas que pasean en el interior ha incrementado su atractivo. Esta plaza es el escenario principal donde se concentra la población sobre todo para la realización de actividades cívicas, patrióticas, artísticas y culturales.</p> <p>El parque está rodeado por viviendas particulares, pero resalta a su alrededor la presencia del templo de la Virgen del Carmen y el local de la Municipalidad. Su ubicación especial a manera de terraza, permite apreciar un panorama espléndido que despierta el interés turístico. Actualmente se encuentra en buen estado de conservación.</p>						
Medios de accesibilidad, distancia y tiempo de recorrido.						
<p>Luego de 25 minutos de recorrido en automóvil por la carretera que une la ciudad de Ayacucho con la de San Francisco, encontramos un desvío hacia el lado izquierdo que constituye una pequeña carretera asfaltada de acceso hacia la plaza principal del distrito.</p>						
Lugar conocido más cercano:						
Mirador Turístico de Tanta Orcco						
Cantidad aproximada de visitantes:			Meses de mayor visita:			
No se cuenta con registros			Durante todo el año.			
Observaciones:						
<p>Las áreas verdes de la plaza principal y de otros espacios urbanos no deberían estar enrejadas lo cual resaltaría el atractivo; asimismo, la calle peatonal de acceso y las fachadas de viviendas aledañas, necesitan un mejoramiento. De otro lado se observa la necesidad de construir un pequeño terminal terrestre ya que en la actualidad la carretera principal es utilizada como playa de estacionamiento, lo cual es altamente peligroso.</p>						

**CUADRO Nº 22: PLATOS, BEBIDAS Y DULCES TÍPICOS.
PACAYCASA – AYACUCHO.**

Nombre: Platos, bebidas y comidas típicas						
CLASIFICACIÓN			UBICACIÓN			
Categoría	Tipo	Sub-tipo	Departamento	Provincia	Distrito	Localidad
Folclore	Gastronomía	Platos, Bebidas y Dulces Típicos	Ayacucho	Huamanga	Pacaycasa	Orcasitas
Croquis de ubicación			Fotografía representativa			
 <p>A hand-drawn map of the Huamanga region in Ayacucho. It shows a network of roads. A central point is labeled 'Pacaycasa'. To its left, a road leads to 'Orcasitas, lugar de expendio de comidas típicas.' Below Pacaycasa, another road leads to 'Lagunilla'. To the far left, a road leads to 'Huamanga'.</p>			 <p>A black and white photograph of a busy street market. People are seen walking and interacting with stalls. The street is covered with a large, dark, striped canopy or awning. The scene is lively and captures the essence of a local market.</p>			
Descripción:						
<p>La comida ayacuchana en general presenta una gran variedad de especialidades típicas que combinan apropiadamente los alimentos introducidos con aquellos producidos en la zona. Entre los platos más característicos que se expenden en las ferias gastronómicas de Pacaycasa están: el puca picante, qapchi, atajo picante, yuyo picante, chuño pasi, chicharrón, cuy chactado, mondongo y caldos de cabeza y de gallina. Entre las bebidas que se ofrecen se tienen: la chicha de jora, chicha de molle, chicha morada y néctar de níspero; recientemente se ha incluido a las bebidas el agua de muña. Los dulces incluidos en la exquisita oferta gastronómica de Pacaycasa son dulces típicos como las mazamorras de jawinka, calabaza, maíz blanco, durazno, níspero y las humitas.</p> <p>Estos potajes preparados por las familias pacaycasinas pueden ser degustados en las festividades, aniversarios y actividades culturales y deportivas que se realizan en las diversas localidades del distrito.</p>						
Medios de accesibilidad, distancia y tiempo de recorrido.						
<p>Entre los principales lugares donde se expenden estas comidas típicas con periodicidad, están las ferias gastronómicas dominicales que se realizan en la comunidad de Orcasitas y Pacaycasa, así como en los principales recreos aledaños, lugares a los que se accede en aproximadamente 20 a 25 minutos en automóvil por la carretera asfaltada que une Ayacucho con la localidad de San Francisco.</p>						
Lugar conocido más cercano:						
El Mirador Turístico de Tanta Orcco.						
Cantidad aproximada de visitantes:			Meses de mayor visita:			
Indeterminado.			Todo el año, sin embargo con mayor frecuencia en los días feriados y festivos.			
Observaciones:						
<p>Con el propósito de proteger la salud de los consumidores y atender sus exigencias, se hace necesario realizar el control sanitario a los manipuladores de alimentos, así como implementar acciones de capacitación que aseguren la calidad de los productos y servicios que ofrecen.</p>						


**CUADRO N° 23: CRISTO DE PACAYCASA.
PACAYCASA –AYACUCHO.**

Nombre: El Cristo de Pacaycasa						
CLASIFICACIÓN			UBICACIÓN			
Categoría	Tipo	Sub Tipo	Departamento	Provincia	Distrito	Localidad
Realizaciones Técnicas Científicas o Artísticas Contemporáneas	Otros	-	Ayacucho	Huamanga	Pacaycasa	Pacaycasa
Croquis de ubicación			Fotografía representativa			
Descripción:						
<p>El Cristo de Pacaycasa es un atractivo que enriquece enormemente el potencial turístico del lugar. Representa la fe cristiana de los ayacuchanos y expresa las ansias de paz y desarrollo espiritual. Está ubicado en la cumbre del mirador turístico de Tanta Orcco, prácticamente en la zona urbana de la capital distrital. Es una escultura representativa de Cristo de pie y con los brazos extendidos de par en par, tiene 8 m. de altura por 5 m. de ancho, está construida de concreto con estructuras de hierro y recubierta con cemento blanco y marmolina, estos elementos arquitectónicos hacen que sea visible a grandes distancias.</p>						
Medios de accesibilidad, distancia y tiempo de recorrido.						
<p>Para lograr apreciar de cerca esta escultura se accede por las graderías que conducen al mirador turístico de Tanta Orcco ubicadas al lado Sureste, o también por la parte posterior del mismo. La distancia en el ascenso es de aproximadamente 100 m. y el recorrido toma un tiempo 10 a 20 minutos.</p>						
Lugar conocido más cercano:						
<p>El pintoresco pueblito de Pacaycasa es el lugar más cercano a este atractivo.</p>						
Cantidad aproximada de visitantes:			Meses de mayor visita:			
<p>No se cuenta con un registro.</p>			<p>En los meses de enero, marzo, julio y noviembre se observa mayor número de visitantes.</p>			
Observaciones:						
<p>Para otorgarle mayor realce al atractivo es necesario mejorar su presentación dándole un buen mantenimiento ya que en la actualidad luce descuidado; asimismo, se necesita mejorar los accesos e implementar un sistema de iluminación.</p>						



**CUADRO Nº 24: FIESTA PATRONAL DE LA VIRGEN DEL CARMEN.
PACAYCASA- AYACUCHO.**

Nombre: Fiesta Patronal Virgen dei Carmen						
CLASIFICACIÓN			UBICACIÓN			
Categoría	Tipo	Sub-tipo	Departamento	Provincia	Distrito	Localidad
Acontecimientos Programados	Fiestas	Fiestas Patronales	Ayacucho	Huamanga	Pacaycasa	Pacaycasa
Croquis de ubicación			Fotografía representativa			
<p>Descripción: La festividad de la Virgen del Carmen es una importante costumbre religiosa, cuya fiesta patronal se celebra entre el 15 y el 17 de julio de cada año, siendo el 16 el día central. Durante estos días se realizan diversas expresiones de devoción, artísticas y culturales. En la víspera se realiza una misa en el templo, para luego continuar con la quema de chamizo y castillos de fuegos artificiales. El anda sobre la cual se lleva a la virgen en procesión, es preparada con anticipación y adornada con sirios, frutos y flores de cera. El día central, luego de la misa, el anda sale en procesión por la plaza principal recibiendo la veneración de todos los feligreses. Al medio día, los devotos y autoridades ofrecen un almuerzo a la población. Al día siguiente se realiza la corrida de toros.</p>						
<p>Medios de accesibilidad, distancia y tiempo de recorrido. Desde la ciudad de Ayacucho se accede por la carretera que conduce hacia la localidad de San Francisco, hasta llegar a la plaza principal del distrito ubicado a una distancia aproximada de 17 Km. Es en este lugar donde se realizan las actividades de esta festividad. El tiempo que demanda recorrer esta distancia es de aproximadamente 25 minutos en automóvil.</p>						
<p>Lugar conocido más cercano: El local de la Municipalidad Distrital de Pacaycasa.</p>						
<p>Cantidad aproximada de visitantes: Indeterminada.</p>			<p>Meses de mayor visita: En el mes de julio.</p>			
<p>Observaciones: En los últimos años se observa una pérdida del culto, la mayoría de la población que participa en este acontecimiento religioso es adulta, observándose muy poca presencia de jóvenes y niños, situación que debe mejorar. De otro lado, la quema de chamizo y fuegos artificiales son costumbre en estas fiestas religiosas, lo cual viene contaminando el ambiente y poniendo en peligro de extinción la "retama", situación que debe controlarse y revertirse.</p>						

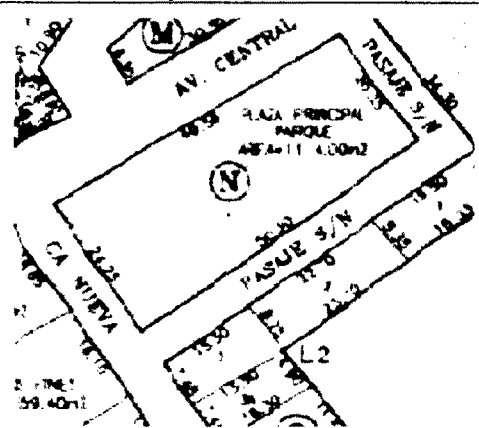
**CUADRO Nº 25: FIESTA PATRONAL VIRGEN DE LAS MERCEDES.
PACAYCASA- AYACUCHO.**

Nombre: Fiesta Patronal Virgen de las Mercedes						
CLASIFICACIÓN			UBICACIÓN			
Categoría	Tipo	Sub-tipo	Departamento	Provincia	Distrito	Localidad
Acontecimientos Programados	Fiestas	Fiestas Patronales	Ayacucho	Huamanga	Pacaycasa	Pacaycasa
Croquis de ubicación			Fotografía representativa			
						
<p>Descripción: La festividad de la Virgen de las Mercedes se celebra el 24 de septiembre de cada año, es una manifestación religiosa en la que se desarrollan diversas actividades litúrgicas. En la víspera se prepara el anda y adorna con diversos objetos de cera. En horas de la noche se realiza una misa al término de la cual se queman los chamizos y fuegos artificiales para el deleite de todos los concurrentes. El día central comienza con una misa en el templo, la que precede a la procesión de la Virgen por la plaza principal. La procesión es acompañada por todos los feligreses y por una banda de músicos. Al medio día, los presentes se reúnen en un almuerzo ofrecido por los devotos y autoridades.</p>						
<p>Medios de accesibilidad, distancia y tiempo de recorrido. Se accede desde la ciudad de Ayacucho por la carretera asfaltada que conduce hacia San Francisco. Luego de recorrer una distancia 17 Km. se toma el desvío hacia la plaza principal que es el lugar donde se desarrollan las actividades programadas. Esta distancia se recorre en automóvil en 25 minutos aproximadamente.</p>						
<p>Lugar conocido más cercano: El local de la Municipalidad Distrital de Pacaycasa</p>						
<p>Cantidad aproximada de visitantes: Indeterminado</p>			<p>Meses de mayor visita: En el mes de septiembre.</p>			
<p>Observaciones: Durante la festividad se observa una mayor cantidad de personas adultas y ancianas, siendo muy reducida la participación de niños y jóvenes, lo cual se debe mejorar. Un hecho preocupante es la quema de chamizo y fuegos artificiales, actividades que se acostumbra en estas festividades y que además de contaminar el ambiente, poner en peligro de extinción la "retama", situación que debe ser controlada y revertida.</p>						

**CUADRO Nº 26: CARNAVALES.
PACAYCASA – AYACUCHO.**

Nombre: Los Carnavales						
CLASIFICACIÓN			UBICACIÓN			
Categoría	Tipo	Sub-tipo	Departamento	Provincia	Distrito	Localidad
Acontecimientos Programados	Fiestas	Carnavales	Ayacucho	Huamanga	Pacaycasa	Pacaycasa
Croquis de ubicación			Fotografía representativa			
						
<p>Descripción: En febrero o marzo se celebran los carnavales. En Pacaycasa esta costumbre tiene mucho atractivo debido a que la población de las diferentes comunidades, barrios y anexos se organizan y salen a las calles en comparsas. Los fines de semana se realizan concursos donde se puede apreciar a bailarines que lucen coloridos disfraces y danzan entonando canciones acompañadas por instrumentos típicos como el huacrapuco (cuernos de toros unidos), las tinyas (tamborcillos de piel de oveja), las quenás (flautas de caña) y guitarras. Los carnavales reafirman los lazos familiares, sociales, culturales y desarrollan lenguajes artísticos propios expresados de diverso modo. La poesía en las coplas, tiene contenidos tanto eróticos como políticos, los juegos y duelos de los jóvenes enamorados expresan su deseo de formar pareja y muchas veces son parte de las danzas, la música con diversidad de ritmos e instrumentos afirman una memoria colectiva e histórica, con sus propios valores estéticos. Este carnaval o pucllay tiene relación con la celebración de la fertilidad, sin embargo, las canciones de carnaval se constituyen también en la actualidad como la mejor manera para la denuncia social: <i>yarqaywampaskuskallaña / wayñuywampas kuskallaña (estamos muy juntos con el hambre / hermanados con la muerte)</i>. (Carnaval del Centro Folklórico de Pacayccasaq).</p>						
<p>Medios de accesibilidad, distancia y tiempo de recorrido. Los concursos de comparsas se realizan en el estadio de Pacaycasa, que está ubicado a espaldas de la Municipalidad; a este lugar se accede desde la ciudad de Ayacucho por la carretera que conduce a San Francisco, en aproximadamente 25 minutos en automóvil.</p>						
<p>Lugar conocido más cercano: La Municipalidad Distrital de Pacaycasa.</p>						
<p>Cantidad aproximada de visitantes: Indeterminado.</p>			<p>Meses de mayor visita: Febrero y marzo.</p>			
<p>Observaciones: En las comparsas de carnavales, donde la población canta y baila por plazas y calles, encontramos una admirable capacidad de organización de los pueblos para afirmar su derecho de hacer arte, continuando con antiguos ritos o celebraciones en homenaje a la vida. Esta capacidad de organización se debe aprovechar para corregir y mejorar ciertas prácticas que no contribuyen al cuidado del ambiente, como son los cortamontes.</p>						

**CUADRO Nº 27: ANIVERSARIO DEL DISTRITO DE PACAYCASA.
PACAYCASA- AYACUCHO.**

Nombre: Aniversario del distrito de Pacaycasa						
CLASIFICACIÓN			UBICACIÓN			
Categoría	Tipo	Sub-tipo	Departamento	Provincia	Distrito	Localidad
Acontecimientos Programados	Otros	-	Ayacucho	Huamanga	Pacaycasa	Pacaycasa
Croquis de ubicación			Fotografía representativa			
						
<p>Descripción: Pacaycasa es cuna del gran Imperio Wari y del primer asentamiento humano en Sud América conocido como el Hombre de Pikimachay descubierto hace 20,000 años a.C., está ubicada al Noreste de la ciudad de Ayacucho a 17 Km, a una altitud de 2,535 m.s.n.m. y tiene una temperatura promedio anual de 22 °C. Fue creado como distrito un 26 de enero de 1,956, con la Ley Nº12562 promulgada por el Congreso de la República, su nombre posiblemente derive de la lengua Quechua donde: paccay sería lugar oculto y ccasa ladera. Pacaycasa es un lugar acogedor con un clima saludable, donde su población celebra su aniversario con diversas actividades festivas que se inician con el embanderamiento general del distrito y continúan con festivales de productos de la zona, competencias de maratón, campeonatos deportivos entre clubes de madres y a nivel interinstitucional, audiciones radiales, competencias ciclísticas ecoturísticas, verbena popular con participación de destacados artistas, entre otras. Las actividades del día central se inician con la Misa de Tedeum, luego se lleva a cabo la Sesión Solemne en la Municipalidad y a continuación la inauguración de obras; todo concluye con el gran desfile general en la plaza principal del distrito, en el que participan las autoridades locales e invitadas, delegaciones de instituciones presentes en el distrito y organizaciones sociales más representativas.</p>						
<p>Medios de accesibilidad, distancia y tiempo de recorrido. El lugar donde se realizan la mayoría de actividades programadas por el aniversario distrital es el centro poblado de Pacaycasa, a donde se accede en automóvil desde la ciudad de Ayacucho, por la carretera asfaltada que va hacia San Francisco, aproximadamente en 25 minutos.</p>						
<p>Lugar conocido más cercano: La plaza principal de Pacaycasa.</p>						
<p>Cantidad aproximada de visitantes: Indeterminada</p>			<p>Meses de mayor visita: Enero, en el aniversario del distrito.</p>			
<p>Observaciones: Estas actividades son acompañadas por bandas de músicos. En los lugares donde se concentra la población se venden platos, bebidas y dulces típicos.</p>						

4.2 PROPUESTA PARA EL DESARROLLO SOSTENIBLE DEL DISTRITO DE PACAYCASA, BASADA EN LA PROMOCIÓN DEL ECOTURISMO.

TÍTULO:

"ECOTURISMO COMO ALTERNATIVA PARA EL DESARROLLO SOSTENIBLE DEL DISTRITO DE PACAYCASA".

OBJETIVO:

Impulsar el desarrollo sostenible del distrito de Pacaycasa con la promoción del ecoturismo.

JUSTIFICACIÓN:

El distrito de Pacaycasa cuenta con importantes recursos y atractivos turísticos tanto naturales como culturales, que se constituyen en fortalezas no aprovechadas convenientemente en la actualidad para la promoción del desarrollo; mas por el contrario, se observa que algunas actividades económicas como la producción artesanal de ladrillos, sumado a la falta de conciencia ambiental y manejo de los recursos naturales en el distrito, están agotando el recurso suelo, promoviendo la deforestación, entre otros problemas ambientales, lo cual pone en grave riesgo el bienestar de las futuras generaciones.

Esta situación nos hace ver la necesidad generar e impulsar iniciativas de desarrollo sostenibles, que procuren el equilibrio entre los aspectos económicos, sociales y ambientales, como la promoción del ecoturismo en el distrito, a través del cual se puede dar un valor agregado con componente ecológico a los recursos y atractivos turísticos dadas las particularidades que su práctica requiere, permitiendo ampliar y diversificar la oferta turística y así aprovechar la demanda de servicios de quienes visitan

nuestra ciudad y de la población ayacuchana en general. Mejor aún, si se tiene presente que los lugares más frecuentados como el Valle de Muyurina, las Pampas de Ayacucho en el distrito de Quinua y los distritos de Huanta y Luricocha, están perdiendo su atractivo por falta de planificación y gestión.

Teniendo en cuenta estos aspectos, se ha elaborado esta propuesta flexible y perfectible basada en la promoción del ecoturismo en Pacaycasa como una alternativa para promover su desarrollo sostenible, la misma que ha sido formulada adaptando la metodología para el diseño de proyectos de ecoturismo y considerando los elementos que lo integran.

PASOS A SEGUIR PARA LLEVAR A CABO LA PROPUESTA

1° Elección del lugar:

Aún cuando la intención es propender a que todo el distrito sea considerado como zona de aprovechamiento ecoturístico, es necesario avanzar en esta dirección identificando y preservando los lugares con mayor vocación para este propósito en mérito a los atributos que contienen, bajo esa perspectiva se tiene lo siguiente:

a) Atributos biofísicos:

- Con respecto a la presencia de especies raras o exóticas:

En la localidad de Wari se encuentra el árbol del "pati", planta emblemática catalogada como indicador ecológico de esta zona, que debe ser estudiada, difundida y reproducida para ampliar su cobertura, lo cual no sólo mejoraría el paisaje y microclima de este sitio arqueológico, sino que le otorgaría mayor atractivo.

- **En relación a la diversidad biológica:**

En Pacaycasa encontramos abundante variedad de especies. Entre las especies vegetales destacan en la zona de vida ee-MBS, la "tuna" (*Opuntia sp*), "chamana" (*Dodonaea viscosa*), la "tara" (*Caesalpinia spinosa*) y el "molle" (*Schinus molle*); y en la zona de vida bs-MBS, la "retama" (*Spartium junceum*), el "maguey" o "ala" (*Agave americana*) y el "eucalipto" (*Eucalyptus globulus*).

Entre las especies animales destacan aves como el "colibrí" (*Loddigesia mirabilis*), "halcón" (*Falco peregrinus*), "zorzal gigante" (*Turdus fuscater*), "tuya" o "calandria" (*Pheuticus albiventris*), "cernícalo" (*Falco sparverius*) y "gavilán" (*Buteo platypterus*); mamíferos como la "vizcacha" (*Lagidium viscacia*) e insectos como la "cochinilla" (*Dactilopius coccus*). Esta interesante diversidad de especies y recursos genéticos debe ser conservada y ampliada para enriquecer los recursos y generar mayor atractivo para los turistas.

- **Respecto a la cantidad de ejemplares de especies interesantes:**

La adaptación de las especies vegetales mencionadas en el párrafo anterior, a las condiciones ambientales del distrito, permite ampliar los pequeños bosques naturales que actualmente conforman mediante un manejo tecnificado ligado a la agroecología y agroforestería con enfoque de cadenas productivas, lo cual permitiría: aprovechar mejor la demanda del mercado nacional e internacional de estos productos, motivar y fortalecer la organización social, contribuir a equilibrar el ecosistema, incrementar la diversidad de animales existentes y otorgarle mayor atractivo ecoturístico al distrito.

- **Con relación al escenario vistoso:**

Si bien en Pacaycasa se puede disfrutar de bonitos paisajes característicos de nuestra serranía, se hace necesario realizar acciones de forestación y reforestación principalmente con especies nativas y de acuerdo a la vocación de los suelos, lo cual además de mejorar el paisaje natural y microclima del distrito, permitirá la infiltración del agua de lluvia y la formación de mantos acuíferos que a través de los nacientes y ojos de agua aliviarían la escasez de agua en el distrito.

Asimismo, es imprescindible adoptar las medidas necesarias para ordenar el territorio distrital y regular las características de las edificaciones, señalización, publicidad, entre otros, a fin de darle el mejor uso y no alterar o distorsionar el paisaje rural y urbano.

- **Referente al clima:**

El clima en Pacaycasa es cálido y templado, con una temperatura que varía entre los 15 y 30 °C, lo cual permite disfrutar de sus atractivos durante todo el año. Sin embargo, debido al calentamiento global, se hace necesario ampliar la cobertura vegetal a fin de contrarrestar los efectos ambientales del cambio climático y generar un microclima favorable para la vida.

- **Respecto a los lugares únicos.**

Pacaycasa es uno de los pocos lugares a nivel regional donde se puede apreciar una gran diversidad de especies de plantas xerofíticas, ventaja que debe ser ampliada como estrategia para lograr mayor diferenciación y atractivo.

b) Atributos socioeconómicos:

- En relación a la proximidad a centros poblados:

La mayoría de los recursos o atractivos turísticos existentes en el distrito se encuentran cerca de los centros poblados, esto significa que a la par con la conservación de éstos, se debe propiciar la generación de familias, comunidades y entornos saludables, de manera que, bajo la perspectiva de alentar el ecoturismo en la zona, se establezca una complementariedad entre los centros poblados y los sitios a visitar.

- Respecto al acceso al distrito:

Hacia el lado Noreste del distrito de Pacaycasa, vale decir a la capital distrital, se accede desde la ciudad de Ayacucho, por la carretera asfaltada que conduce hacia el distrito de Quínuá, en aproximadamente 20 minutos en automóvil. Hacia el lado Norte del distrito se encuentra la localidad de La Compañía, lugar al que se accede a través de una trocha carrozable que se desvía de la carretera asfaltada a la altura de la localidad de Lagunilla. Ambas carreteras son de gran importancia para la integración económica y social de la población, por lo que se requiere el mantenimiento vial permanente.

- Con relación a las rutas de acceso a lugares ecoturísticos:

Los recursos y atractivos turísticos del distrito están ubicados en diversas zonas del territorio y cerca de los centros poblados, lo que facilita el acceso a éstos a través de las carreteras, trochas carrozables y caminos existentes. No obstante, a la par con la puesta

en valor de los lugares ecoturísticos se requerirá la habilitación, señalización y mantenimiento permanente de las rutas de acceso.

- **Sobre la compatibilidad de la actividad ecoturística con otras actividades locales:**

En la actualidad existe un flujo permanente hacia el circuito turístico Wari – Quinoa. Precisamente una gran parte del Complejo Arqueológico de Wari está ubicado en el distrito de Pacaycasa, lugar que está rodeado de gran diversidad de plantas xerofíticas y animales silvestres, lo cual permite atraer a los visitantes hacia la práctica del ecoturismo.

Asimismo, la extracción de “tuna”, “cochinilla” y “tara”, actividad económica a la que también se dedica gran parte de la población, es perfectamente compatible con la práctica del ecoturismo; sin embargo, sería conveniente estimular la tecnificación de estas actividades productivas con un enfoque agroecológico, lo cual enriquecería la oferta ecoturística del distrito.

Sin embargo, a diferencia de estas, existe una actividad productiva que intensamente es practicada por un significativo sector de la población y que por la manera como se realiza no contribuye a promocionar el ecoturismo en la zona. Nos referimos a la producción artesanal de ladrillos que, entre tantos aspectos negativos viene agotando el escaso recurso suelo, materia prima para la fabricación de ladrillos; promoviendo la tala indiscriminada de árboles para la obtención de leña utilizada como combustible en el proceso de quemado; contaminando el ambiente con CO₂ y afectando la fauna

silvestre, resultado de la combustión; además de distorsionar y contaminar visualmente el paisaje natural. Esta práctica, que viene desequilibrando los ecosistemas de la zona, debe ser restringida a ciertas zonas establecidas en el ordenamiento territorial, además de ser mejorada utilizando tecnologías más apropiadas.

Otra actividad observada en Pacaycasa, incompatible con la práctica del ecoturismo, es la inadecuada y desmedida extracción de arena y piedra de las riveras de los ríos Pongora y Ocopa para la industria de la construcción, lo cual viene debilitando el encauce de los ríos, favoreciendo la erosión y desbordes en épocas de lluvia; contaminando el ambiente con ruidos molestos, polvo y monóxido de carbono que generan los vehículos al transportar los agregados. Lo mismo pasa con la producción de piedra chancada cerca a la localidad de Lagunilla, que no solo contamina el ambiente con la quema de combustibles, sino que ocasiona ruidos molestos afectando la biodiversidad. Esta realidad pone en evidencia la necesidad de regular con urgencia estas actividades para reducir los impactos ambientales negativos que generan.

Finalmente, las malas prácticas agropecuarias en las escasas tierras agrícolas de Pacaycasa, como la quema de pastizales o malezas, el riego por inundación, el control de plagas con productos inorgánicos, la tala de pequeños bosques, entre otras, no favorecen la práctica del ecoturismo ni promueven el desarrollo sostenible, razón por la que deben ser corregidas y mejoradas.

2º Con referencia a la protección de la zona:

Se debe implementar en el distrito una política de protección de los recursos naturales a fin de conservarlos y asegurar el uso racional de estos, ya que de ello depende la sostenibilidad de las iniciativas en ecoturismo que se implementen en la zona.

Entre los recursos y atractivos existentes en Pacaycasa, algunos requieren una urgente protección, es el caso de la Cueva de Pikimachay, que en la actualidad luce abandonada; los diversos sitios arqueológicos, amén del complejo arqueológico de Wari, de los que poco o nada se sabe pero que representan un valioso legado histórico cultural; los ríos Pongora y Ocopa, que no deben seguir siendo contaminados ni permitir que siga siendo invadida la franja marginal que por ley debe estar libre y disponible.

3º Con respecto a la diversidad de especies:

De manera adicional a lo realizado en el presente proyecto de investigación, es preciso llevar a cabo el inventario de todas las especies que existen en la zona, así como un exhaustivo análisis estas, a fin de conocer cuál es su situación, qué peligros les asechan y proceder con la conservación.

De otro lado, se observa la necesidad de incrementar la cantidad de especies de importancia económica, como la "tara", el "molle", la "cabuya" el "algarrobo", la "tuna", entre otras, a través de la forestación, reforestación y la agroforestería con manejo tecnificado, lo cual mejorará los ingresos familiares, el paisaje natural, el

microclima, e influirá positivamente en el incremento de la flora y fauna silvestre, fortaleciendo así la promoción del ecoturismo en la zona y consecuentemente alcanzar los beneficios que conlleva.

4º Con referencia al tipo de visitantes potenciales:

A partir de los recursos y atractivos turísticos naturales y culturales identificados en el distrito, y de la diversidad biológica existente, es posible desarrollar productos ecoturísticos orientados a atraer los siguientes tipos de visitantes relativamente potenciales:

Ecoturistas ocasionales:

Aquellos turistas que de manera accidental eligen un tour ecológico, que podrían ser los que pasan por la Cueva de Pikimachay o el Complejo Arqueológico de Wari y que, atraídos por el paisaje, la flora y fauna circundante, ampliarían su recorrido en el distrito.

Ecoturistas de hitos naturales:

Aquellos que eligen visitar ciertos puntos fundamentales del ecoturismo como podrían ser el valle del río Ocopa o Pongora, la quebrada de Conchopata o Marayniocc, la cueva de Pikimachay o el mirador turístico de Tanta Orcco, entre otros existentes en el distrito.

Ecoturistas interesados:

Aquellos ecoturistas natos que buscan ecotours para sus días libres, para quienes será necesario desarrollar circuitos ecoturísticos muy interesantes articulando los atractivos disponibles y ofreciéndolos como productos, de manera que se animen a programar sus visitas.

Ecoturistas entregados:

Aquellos que verían en Pacaycasa el lugar como para realizar sus investigaciones, es decir los científicos o estudiosos de la naturaleza; asimismo, las personas con vocación ambiental que quisieran aprender o ayudar a la conservación del ambiente en este distrito.

En un inicio, la oferta ecoturística del distrito de Pacaycasa debe estar dirigida a la población ayacuchana y a las familias que temporalmente visitan Ayacucho, aprovechando la demanda de lugares tranquilos con hermosos paisajes y abundante naturaleza, donde se respire aire puro y a la vez se pueda disfrutar de momentos recreativos y de esparcimiento con un fuerte componente de educación ambiental.

En la medida en que se realice una labor responsable, se podrá ir atrayendo ecoturistas nacionales e internacionales. Estos visitantes tendrán unas u otras expectativas que habrá que reconocer para tratar de satisfacerlos exitosamente generando cada vez mejores productos ecoturísticos.

5º Respecto al establecimiento de objetivos a conservar:

Teniendo presente que un proyecto o iniciativa en ecoturismo es también un programa de conservación de los recursos, será necesario tener claro los objetivos; por ejemplo, además de la protección del lugar, en Pacaycasa hay la necesidad de preservar algunas especies en peligro como el "airampo", la "vizcacha", entre

otras que ya muy poco se ven. Así también, realizar un programa de educación ambiental a todo nivel, ya que se percibe la falta de consciencia y responsabilidad ambiental en la población.

Del mismo modo, urge la necesidad de realizar un manejo adecuado de los recursos naturales, con énfasis en los recursos agua, suelo y biodiversidad. En tanto, se debe promover la ejecución de obras de saneamiento básico, agua, desagüe y alcantarillado en todos los centros poblados, e implementar un sistema de manejo de residuos sólidos y otro de aguas residuales.

Este esfuerzo, asociado a la promoción de estilos de vida saludables en la población, facilitará el desarrollo de productos ecoturísticos.

6° De la gestión de los visitantes:

Teniendo presente las características de los atractivos, el tipo de turistas que se va a atraer y los objetivos de conservación previstos, será conveniente realizar un estudio sobre la gestión de los visitantes a fin de limitar la capacidad de carga, es decir la cantidad de visitantes que puede soportar cada lugar.

Este estudio se debe iniciar en el Complejo Arqueológico de Wari, el Mirador Turístico de Tanta Orcco y la Cueva de Pikimachay, a fin de no llegar a la degradación de estos lugares. En ese sentido, será necesario:

- Delimitar el número total de visitantes.
- Establecer los lugares de estacionamiento fuera de la zona.

- Construir la infraestructura necesaria (instalaciones de alojamiento, oficinas, museos, etc.) fuera de los atractivos o, en todo caso, en los límites de estos.
- Las líneas eléctricas y de teléfonos deben ir bajo tierra.
- Las construcciones deben hacerse semejantes a las de la zona y con los mismos materiales que se usan en la localidad.
- Sensibilizar y concienciar a los visitantes mediante programas de educación ambiental y comunicación.

Es decir, se deben tomar todas las medidas para ocasionar el mínimo daño en el área.

7º Programa de acción:

Siendo el objetivo de la propuesta promover el ecoturismo en el distrito para impulsar su desarrollo sostenible, es preciso tener claro lo siguiente:

Respecto a las actividades prohibidas:

- No se puede seguir produciendo ladrillos de la manera artesanal como se viene haciendo; tampoco permitir la inadecuada extracción y procesamiento de materiales de construcción.
- No se debe seguir contaminando los suelos, ríos, valles, laderas ni caminos, con abonos inorgánicos, residuos sólidos ni aguas servidas.

- No debe permitirse el uso de calaminas u otros materiales inapropiados en la construcción de viviendas o lugares públicos, de preferencia utilizar materiales de la zona.

Se hace necesario controlar estas malas prácticas debido a los daños que ocasionan a los recursos naturales y al ambiente, desarrollando campañas permanentes de educación ambiental y proponiendo alternativas de desarrollo sostenible, como la agricultura orgánica y el ecoturismo.

Respecto a las actividades incompatibles:

- Al programar las diferentes actividades ecoturísticas que se puedan dar, evitar en lo posible que estas sean incompatibles. Por ejemplo, si hay excursiones a caballo y observación de aves, será preciso diseñar dos rutas diferentes, de manera que ambos grupos no se incomoden mutuamente.

Respecto a las presiones sociales, económicas y políticas:

- Debemos tener en cuenta que el propio producto turístico, en este caso ecoturístico, será una fuente de ingresos para la población del distrito, por lo que es preciso tener claro que para que éste tenga éxito no pueden primar exclusivamente los intereses económicos, sino buscar el equilibrio con los intereses sociales y ambientales, por lo tanto habrá que resistir todo tipo de presiones unilaterales, vengan de donde vengan.

En relación a la preservación de ciertas zonas:

- La zonificación económica ecológica del distrito, permitirá determinar la preservación integral de ciertas zonas que, o bien puedan utilizarse turísticamente en el futuro, o bien queden como área integral donde los recursos naturales no se vean afectados por el ecoturismo.

8º Otras investigaciones paralelas:

Al mismo tiempo que se prepara el programa de acción, es conveniente analizar otros temas, como:

Estudio de viabilidad económica:

- Hacer de Pacaycasa un destino ecoturístico implica, entre otros aspectos, lograr que la población esté de acuerdo con la propuesta y se comprometa a trabajar en esa dirección, de manera tal que no escatime esfuerzos para desarrollar productos ecoturísticos a partir de sus potencialidades turísticas, con recursos financieros públicos, privados, o de ayudas internacionales.

Legislación del área:

- Es necesario tener en cuenta toda la legislación que pueda afectar o restringir la puesta en marcha de las actividades ecoturísticas, sobre todo las relacionadas con la propiedad privada, ya que no siempre se logra integrarlas en una propuesta de desarrollo.

Acuerdos con organismos e instituciones:

- En Pacaycasa, se observa la necesidad de fortalecer el gobierno local, actualizando los documentos de planificación y gestión de manera que se disponga de unidades orgánicas y recursos humanos que atiendan los temas ambientales, económicos y sociales; asimismo, promover la participación ciudadana en el proceso de desarrollo, crear y/o fortalecer las instancias de concertación, hacer de la rendición de cuentas una práctica constante, entre otros aspectos que contribuyan a generar un clima de gobernabilidad en el distrito, lo cual permite llegar a acuerdos entre todos los actores y posibilita llevar adelante todo tipo de iniciativas.

Facilidades para los visitantes:

- Aún cuando la práctica del ecoturismo en el distrito de Pacaycasa, no requiere de sofisticadas infraestructuras, será conveniente que se creen o mejoren servicios de alojamiento, transporte, alimentación, telefonía, entre otros, y se organicen según la necesidad de los visitantes, teniendo en cuenta la ubicación de los atractivos, los circuitos e itinerarios.
- Un servicio que debe implementarse y con carácter prioritario es la construcción y equipamiento de pequeños terminales terrestres donde se embarquen los pasajeros que van hacia Pacaycasa o regresan, así como paraderos turísticos en lugares adecuados.

Plan de manejo de los recursos naturales:

- Con la finalidad de fortalecer la propuesta de desarrollo ecoturístico del distrito de Pacaycasa, se requiere planificar el manejo de los recursos agua, suelo y biodiversidad en el marco de la planificación ambiental, especificando con claridad quien o quienes se encargarán realizar el manejo de estos recursos naturales.

Administración y formación de personal:

- Es conveniente que la Municipalidad Distrital de Pacaycasa, en cumplimiento de sus funciones institucionales, promueva el ecoturismo como alternativa de desarrollo sostenible del distrito, creando las condiciones favorables, tanto a nivel institucional como en el entorno, para estimular o atraer la inversión pública y privada en la creación de productos ecoturísticos y su adecuada administración.
- Asimismo, considerando que para lograr la calidad del producto y servicio ecoturístico se requiere personal profesional capacitado, a pesar de contarse con éste en la capital del departamento, sería prudente estimular la formación de pobladores del distrito, de preferencia jóvenes, en temas relacionados al ecoturismo, estimulando así la generación de nuevos empleos e ingresos en la población.

Diseño de las facilidades arquitectónicas:

- Se propone que para la construcción de obras arquitectónicas se elijan los materiales más apropiados, preferentemente de la zona, y se utilice la tecnología necesaria para el diseño y ejecución, procurando en lo posible el uso de energías renovables, que apunten a su sostenibilidad.

Papel de la población local:

- La gente de Pacaycasa, que es la que se va a ver más relacionada con la actividad ecoturística, debe estar involucrada desde el primer momento, es decir estar de acuerdo con la propuesta, apoyarla y colaborar en su puesta en marcha. Al fin y a al cabo es la que mejor conoce los recursos naturales de la zona, la que puede ayudar a conservarlos aconsejando incluso a los gestores, la que tendrá que renunciar a ciertos modos de vida poco saludables y la que tendrá que cambiar sus actividades extractivas por otras más sostenibles.
- Se debe tener presente que la buena disposición por parte de los pobladores locales frente a la propuesta ecoturística, es un punto a favor muy importante para que esta funcione correctamente.

9º Puesta en marcha:

- Teniendo en cuenta los pasos anteriores se podrá comenzar a implementar esta propuesta, que está orientada a impulsar el ecoturismo en el distrito de Pacaycasa, como alternativa de desarrollo sostenible.
- Al poner a andar la propuesta, será necesario realizar el seguimiento y evaluación permanente con la finalidad de comprobar su funcionamiento y asegurar que los objetivos se estén consiguiendo.

V. DISCUSIÓN

Con el propósito de conocer el potencial ecoturístico del distrito de Pacaycasa y determinar cómo puede convertirse en una alternativa para su desarrollo sostenible, se realizó en principio, la identificación y priorización, con la participación de autoridades y líderes, de los principales recursos y atractivos turísticos en general, cuyos resultados expresados en el Cuadro Nº 01 muestran que el Complejo Arqueológico de Wari y su museo de sitio, así como la Cueva de Pikimachay son los más importantes lugares turísticos del distrito, seguidos del mirador turístico de Tanta Orcco, el aniversario del distrito y la fiesta de los carnavales. A lo cual se suman en orden de importancia las casonas hacienda de Waillapampa y Lagunilla, los templos de la Virgen del Carmen de Pacaycasa y de la Virgen de Cocharcas de la Compañía y sus respectivas fiestas patronales. Finalmente, los valles y ríos de Ocopa y Pongora, así como las quebradas de Conchopata y Marayniocc fueron mencionados, siendo la gastronomía algo que también propusieron como parte de los atractivos.

El Cuadro N° 02 nos muestra que son 21 los recursos y atractivos turísticos más importantes identificados en Pacaycasa, de los cuales 07 corresponden a sitios naturales, con un 33 %; 08 a manifestaciones culturales, con un 38%; 01 a folclore, con un 5 %; 01 a realizaciones técnicas, científicas y artísticas contemporáneas, con un 5 %; y 4 a acontecimientos programados que representan el 19 %. Si bien estos recursos y atractivos identificados son los más importantes, existen muchos otros, es así que en la categoría manifestaciones culturales otro investigador ha registrado 48 recursos turísticos del tipo sitios arqueológicos ubicados en el ámbito distrital los que se citan en el Anexo N° 06.

De lo anterior se puede inferir que en el distrito de Pacaycasa existe un significativo potencial de recursos y atractivos turísticos tanto naturales y culturales, con los que es posible organizar una oferta turística. Sin embargo, debemos ser claros en señalar, que la irresponsabilidad, el conformismo y la falta de una visión de desarrollo responsable en las autoridades y población en su conjunto, no está permitiendo aprovechar este potencial convenientemente, sino por el contrario sumergirlo en un franco deterioro.

Con respecto a la clasificación de los principales recursos y atractivos turísticos del distrito de Pacaycasa, el Cuadro N° 03 nos muestra que en la categoría sitios naturales, el distrito cuenta con valles, quebradas, ríos y lugares pintorescos; en la categoría manifestaciones culturales, museos, obras de arquitectura y espacios urbanos, lugares históricos y sitios arqueológicos; en la categoría folclore, la expresión de su gastronomía; en la categoría realizaciones técnicas científicas o artísticas contemporáneas, una escultura muy representativa; y en la categoría acontecimientos

programados, las fiestas patronales, aniversarios, entre otros, lo cual en conjunto constituyen un singular potencial turístico con el que se podría contar para captar el interés de los visitantes (24).

Del Cuadro Nº 04, se tiene que los recursos y atractivos turísticos del distrito de Pacaycasa están distribuidos indistintamente en todo su territorio, en el que se han identificado dos zonas de vida, la ee-MBS que comprende a las localidades de Compañía, Lagunilla y zona Oeste de Pacaycasa, donde la vegetación está conformada por plantas de tuna, chamana y molle principalmente; asimismo, la zona de vida bs-MBS que comprende las localidades de Pacaycasa y Wari, con una vegetación caracterizada por plantas de retama, maguey o ala y eucalipto.

Con respecto a la flora y fauna existente en el distrito de Pacaycasa, que se muestran en los cuadros Nº 05 y 06, los resultados ponen en evidencia que este distrito cuenta con interesantes atributos biofísicos como el árbol del "pati", planta que encontramos en torno a los yacimientos arqueológicos de la cultura Wari en esta región, una diversidad biológica significativa en flora y fauna silvestre, pequeños bosques de "tara", "tuna" y "molle"; así como bonitos paisajes entre los ríos, valles y montañas y un clima saludable, que caracterizan al distrito y lo hacen diferente de otros lugares cercanos, lo cual despierta el interés por visitar, más aún cuando posee atributos socioeconómicos como la proximidad de los centros poblados a los atractivos y rutas de fácil acceso.

Los recursos y atractivos turísticos que existen en Pacaycasa, pese a no contar con abundante vegetación como la que se encuentra en la selva amazónica o en el Valle del Río Apurímac y Ene, donde resultaría más

apropiado promocionar el ecoturismo, son poseedores de una gran riqueza natural distinta y propia de la zona, lo cual posibilita el desarrollo del ecoturismo; sin embargo, deben ser mejorados ya que cuantos más atributos biofísicos tenga el espacio natural, más posibilidades hay de que el ecoturismo se desarrolle; del mismo modo, a mayor biodiversidad, es mayor la riqueza natural del ecosistema, por lo tanto mayor el atractivo para los turistas (29).

A partir del Cuadro N° 07 hasta el Cuadro N° 27, se tiene la descripción general de los recursos y atractivos turísticos identificados en el distrito de Pacaycasa. Este esfuerzo ha permitido clasificar, a nivel de categoría, tipo y subtipo, cada recurso o atractivo turístico; asimismo, ubicar la localidad en la que se encuentra, precisando con un croquis y fotografía representativa. Así también, efectuar la correspondiente descripción, destacando los aspectos biofísicos y socioeconómicos más relevantes; señalar los medios de accesibilidad, distancia y tiempo de recorrido; el lugar conocido más cercano; los meses de mayor visita y hacer las observaciones pertinentes. Sin embargo, no se ha podido determinar la cantidad aproximada de visitantes en la mayoría de lugares, debido a que no existe un seguimiento o registro de estos, a excepción del Museo de Sitio y el Complejo Arqueológico de Wari.

De toda esta información conviene resaltar algunos aspectos importantes relacionados con la investigación; es el caso de los ríos Ocopa y Pongora, cuyas aguas reciben todo tipo de residuos sólidos y líquidos contaminados a falta de educación ambiental en la población y sistemas de tratamiento, lo preocupante es que estas aguas son usadas para el aseo

personal, lavado de ropa y de vehículos y para labores agropecuarias. Al respecto, la Ley de Recursos Hídricos N° 29338, señala que el uso del agua debe realizarse en forma eficiente y con respeto a los derechos de terceros, promoviendo que se mantengan o mejoren las características físico-químicas del agua, el régimen hidrológico en beneficio del ambiente, la salud pública y la seguridad nacional; lo cual simplemente no se cumple en Pacaycasa (21).

De otro lado, destacan los atractivos de enorme significado histórico-cultural para Ayacucho y el mundo, como la Cueva de Pikimachay, que se encuentra en abandono; y el Complejo Arqueológico de Wari, que aún está en proceso de excavación esperando ser aprovechado en su real dimensión. También se distingue la presencia de casas hacienda como la de Wayllapampa de propiedad de la Universidad Nacional de San Cristóbal de Huamanga, cuyo centro experimental se encuentra descuidado e improductivo teniendo la posibilidad de convertirse en un importante centro agroecológico; y la de Lagunilla de propiedad de la familia Arias, que está camino a convertirse en una pequeña finca agroecológica, productora del Pisco Ayacuchano.

Si bien estos sitios naturales, manifestaciones culturales, folclore, realizaciones técnicas, científicas o artísticas contemporáneas y acontecimientos programados que posee Pacaycasa, son la base para organizar una atractiva oferta ecoturística que despierte el interés de los visitantes, esto no es suficiente, hace falta mejorar los servicios estructurales creados para facilitar la permanencia de los visitantes en el lugar, sólo así estaremos desarrollando productos ecoturísticos (23).

No obstante, se requiere la voluntad de la población y de sus autoridades para que, partiendo por una planificación turística responsable, se prevea el inventario, la puesta en valor, la conservación e incremento de estos recursos y atractivos naturales y culturales, de ser así se estaría priorizando en el ecoturismo como alternativa para el desarrollo sostenible del distrito.

Un aspecto discordante y que contrasta con la actividad turística que por lo pronto acontece en torno al circuito turístico Wari – Quinua, y también con la idea de promover el ecoturismo en la zona, es que en Pacaycasa se está permitiendo el desarrollo de otras actividades económicas que están causando daños irreparables a los ecosistemas y atentando contra el ambiente, como es la producción artesanal de ladrillos y la inadecuada extracción de materiales de construcción, ante lo cual se deben tomar las medidas correctivas necesarias y prevenir el consecuente perjuicio económico y social a la misma población, proponiendo a la vez alternativas de uso sostenible de la biodiversidad como el ecoturismo, la agricultura orgánica, entre otras (31).

Es preciso señalar que, la falta de orden en el territorio, el deficiente saneamiento básico a nivel del distrito, la falta de gestión de residuos sólidos y líquidos, el bajo nivel de educación ambiental y pérdida de valores morales en la población en general, así como la inseguridad ciudadana, el conformismo, la pérdida de confianza en las autoridades y la ingobernabilidad generados, entre otros, son aspectos que deben ser abordados con prioridad dadas sus directas implicancias con la promoción del ecoturismo y el desarrollo sostenible.

Teniendo presente esta realidad, se elaboró una propuesta como parte de la segunda etapa del proceso de investigación, orientada a generar las condiciones básicas o necesarias para poco a poco ir aprovechando el ecoturismo como una alternativa de desarrollo sostenible en el distrito.

Lo que se propone en si es, generar un proceso de aprendizaje permanente y de adaptación al cambio en la población pacaycasina, que le permita superar los problemas sociales, económicos y ambientales que los aqueja y convertir al distrito en un referente a nivel de la región, lo cual sólo será posible con la participación de todos los actores locales del desarrollo, quienes sobre la base de la planificación y acción concertada deberán asumir compromisos y enfrentar los desafíos para lograr lo propuesto en su visión de desarrollo al año 2013, es decir que sus zonas turísticas y ecológicas sean concurridas y visitadas (25).

Estos aspectos fundamentales, son los que han hecho que Porcón en Cajamarca y la comunidad de Anta en Cusco, que tienen características algo parecidas a las de Pacaycasa, avancen en su proceso de desarrollo sostenible, y que promuevan hoy en día entre otras actividades, el ecoturismo como alternativa de desarrollo sostenible.

Del mismo modo, es imprescindible que a nivel regional se avance en la dirección que orienta la Visión de desarrollo propuesta al 2,024, vale decir que las actividades económicas sean inclusivas y se desarrollen de manera organizada con altos niveles de productividad y competitividad, preservando la calidad del ambiente y el manejo sostenible de los recursos naturales sobre la base de un ordenamiento adecuado del territorio (15). Sólo así, las

poblaciones de los lugares o distritos que hayan optado por su desarrollo sostenible, se verán favorecidas y consolidadas.

VI. CONCLUSIONES

1. El distrito de Pacaycasa cuenta con más de 21 recursos turísticos entre naturales y culturales, que contienen o están rodeados por una gran riqueza natural, lo cual evidencia el importante potencial ecoturístico existente; sin embargo, estos recursos turísticos en su mayoría están descuidados y afectados por una degradación ambiental, situación que pone en manifiesto la necesidad de conservarlos y convertirlos en atractivos y productos turísticos para que puedan ser aprovechados sostenida y responsablemente.
2. El potencial turístico de Pacaycasa permitió elaborar una propuesta viable e innovadora de desarrollo sostenible basada en la promoción del ecoturismo y orientada a mejorar las condiciones de vida de la población, la misma que podría ser implementarla con la voluntad de las autoridades, líderes y pueblo organizado, mediante una planificación integral, responsable y participativa, siendo este el factor más importante para asegurar que lo que se haga sea un producto sostenible, es decir de futuro.

VII. RECOMENDACIONES

1. Es preciso desarrollar acciones de sensibilización sobre la problemática ambiental dirigido a las autoridades y población en general, seguido de un programa de educación ambiental a todo nivel, orientado a la protección, conservación y uso sostenible de los recursos naturales, lo cual posibilitará incursionar en el ecoturismo como alternativa de desarrollo.
2. De manera similar a la realización de investigaciones como la presente, que propone incursionar en el ecoturismo como estrategia de desarrollo sostenible, sería conveniente realizar lo propio en los distritos aledaños a Pacaycasa como: Tambillo, Acos Vinchos, Quinoa, Huamanguilla y muchos otros, a fin de avanzar en la ampliación y diversificación de la oferta ecoturística de la región, cuyo aprovechamiento permita mejorar las condiciones de vida de nuestra población.

VIII. REFERENCIAS BIBLIOGRAFICAS

1. **Artaraz, M.** 2002. "Teoría de las tres dimensiones de desarrollo sostenible. Ecosistemas". <http://www.aeet.org/ecosistemas/022/informe1.htm>
2. **Benavides, M.** 1976. "Yacimientos Arqueológicos en Ayacucho". Departamento Académico de Ciencias Histórico – Sociales. Universidad Nacional San Cristóbal de Huamanga. Ayacucho, Perú.
3. **Brack, A. y Mendiola, C.** 2000. "Enciclopedia Ecología del Perú" Editorial Bruño. Lima, Perú.
4. **Centro Interamericano para el Desarrollo Sostenible,** 2002. "Concepto de Desarrollo Sostenible". Monterrey, Nuevo León, México.
5. **Consejo Nacional del Ambiente,** 2001 "Aportes para una Estrategia Nacional de Turismo con énfasis en el desarrollo sostenible". Primera Edición. Lima, Perú.
6. **Del Busto, J., Orrego, J., Patrucco, S., Sánchez - Concha, R.** 1997. "Guía Turística del Departamento de Ayacucho" Pontificia Universidad Católica del Perú. Lima, Perú.
7. **Diario La República,** 2003 "Atlas Departamental del Perú. Ayacucho – Ica". Primera Edición. Editorial QUEBECOR WORLD S. A., Lima, Perú.
8. **Dirección Regional de Salud Ayacucho,** 2008. "Análisis de la Situación de Salud de la Provincia de Huamanga". Red de Salud Huamanga. Unidad de Epidemiología. Ayacucho, Perú.
9. **Editorial Océano,** 2004. "Enciclopedia Práctica Profesional de Turismo, Hoteles y Restaurantes". España.
10. **Enkerlin, E.** 2000 "Vida, Ambiente y Desarrollo en el Siglo XXI: Lecciones y Acciones". Grupo Editorial Iberoamericana, México.
11. **Fundación Pro – Naturaleza,** 1997 "La Conservación y el Desarrollo Sostenible: Conceptos Clave". Serie Documentos de Conservación N° 6. Lima, Perú.
12. **Gallopin, G.** 2006. "Los Indicadores de Desarrollo Sostenible: Aspectos Conceptuales y Metodológicos". FODEPAL, Santiago, Chile.
13. **García, J., Nando, J.** 2000. "Estrategias Didácticas en Educación Ambiental". Ediciones Aljibe. Málaga, España.

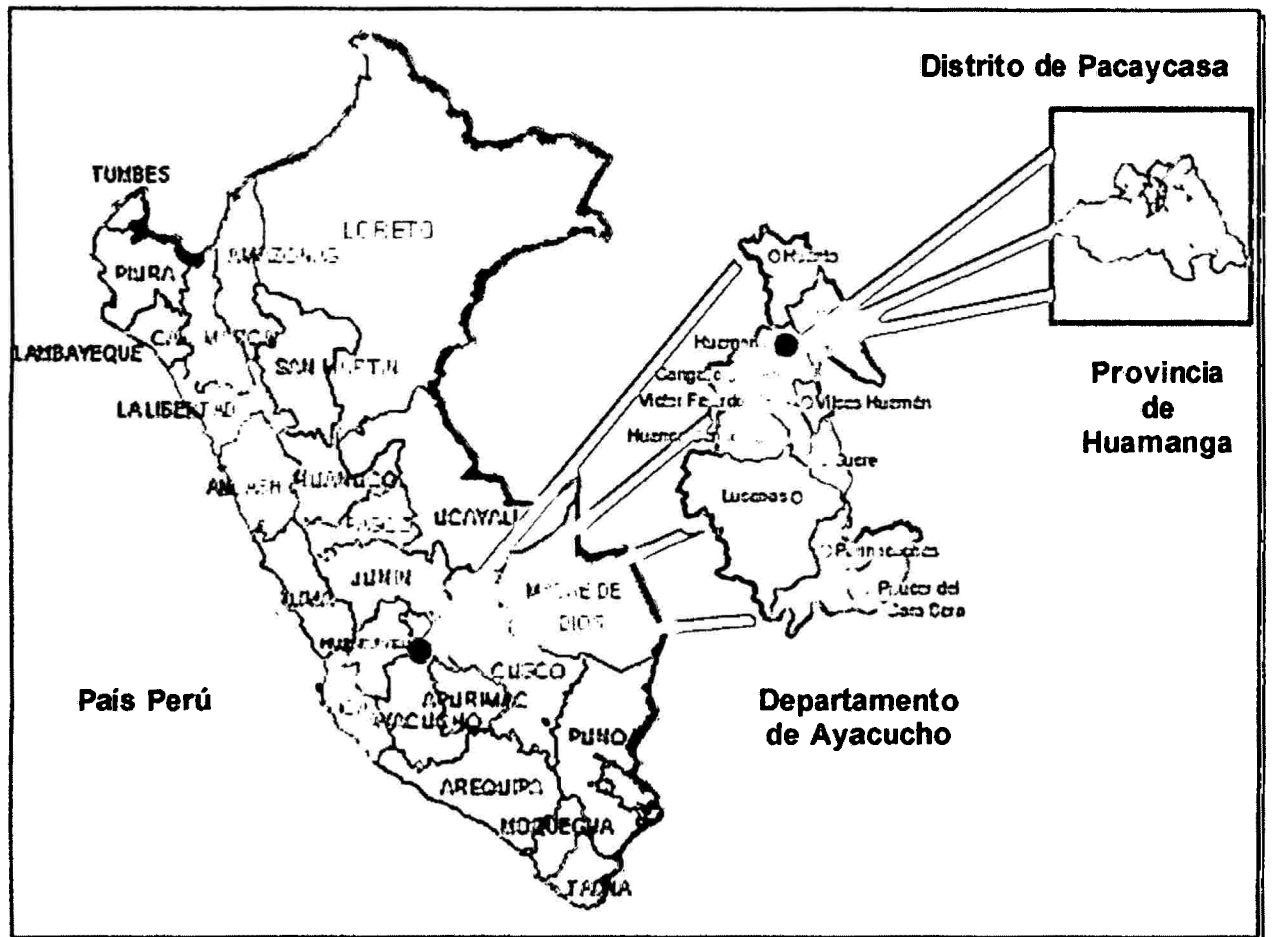
14. **Glosario de términos básicos relacionados con la actividad turística.**
<http://www.ccv.cl/cursos/glosario.doc>
15. **Gobierno Regional de Ayacucho, 2007. "Plan de Desarrollo Regional Concertado 2007 – 2024".** Ayacucho, Perú.
16. **Instituto Nacional de Cultura, 2007. "Catálogo del Museo Histórico Regional de Ayacucho".** Ayacucho, Perú.
17. **Instituto Nacional de Estadística e Informática, 2007. "Censos Nacionales: XI de Población y VI de Vivienda".** Ayacucho, Perú.
18. **Instituto Nacional de Recursos Naturales – INRENA, 1995. "Mapa Ecológico del Perú – Guía Explicativa".** Lima, Perú.
19. **Instituto Nacional de Recursos Naturales, 2002. Revista Recursos Naturales. Volumen 1 – Número 1.** Lima, Perú.
20. **Instituto Tecnológico de Santo Domingo, 2002. "VII Seminario Ser Humano y Medio Ambiente".** República Dominicana.
21. **Ley de Recursos Hídricos N° 29338.** Promulgada por el Congreso de la República del Perú el 30 de marzo del 2009. Lima Perú.
22. **Ley Orgánica de Municipalidades N° 27972.** Sumillada, concordada y comentada. Segunda Edición 2004. Lima, Perú.
23. **Luque, Y. 2007 "Turismo" Instituto Educativo Metropolitano.** Venezuela, Caracas.
24. **Ministerio de Comercio Exterior y Turismo, 2005 "Guía de Categorización de Recursos y Facilidades Turísticas"** Lima Perú.
25. **Municipalidad Distrital de Pacaycasa, 2004. "Plan Estratégico del Distrito de Pacaycasa 2004 -2013",** Ayacucho, Perú.
26. **Murillo, C. 2000 "Desarrollo Sostenible: el gran reto para el próximo milenio" CINPE.** <http://www.aeet.org/ecosistemas/022/informe1.htm>
27. **Novo, M. 2006. "El Desarrollo Sostenible. Su dimensión ambiental y educativa".** Editorial PEARSON EDUCACIÓN S.A. Madrid, España.
28. **Ochoa, J., Calderón J. 2004 "Diccionario de Ecología y del Medio Ambiente"** Universidad Inca Gracilazo de la Vega. Lima, Perú.
29. **Pérez de las Heras, M. 1999 "La Guía del Ecoturismo o cómo Conservar la Naturaleza a través del Turismo".** Ediciones Mundi - Prensa. Madrid, España.

30. **Reyes, G.** 2005 "Comercio y Desarrollo: Bases Conceptuales y Enfoque para América Latina y el Caribe".
31. **Salazar, J.** 2003. "Inversión en Capital Natural. Innovaciones Financieras para Enegocios" Primera Edición. Lima Perú.
32. **Sierra, V.** 2002: "Desarrollo sostenible: acotaciones conceptuales y revisiones estratégicas" Boletín Económico de ICEN° 2749.

ANEXOS

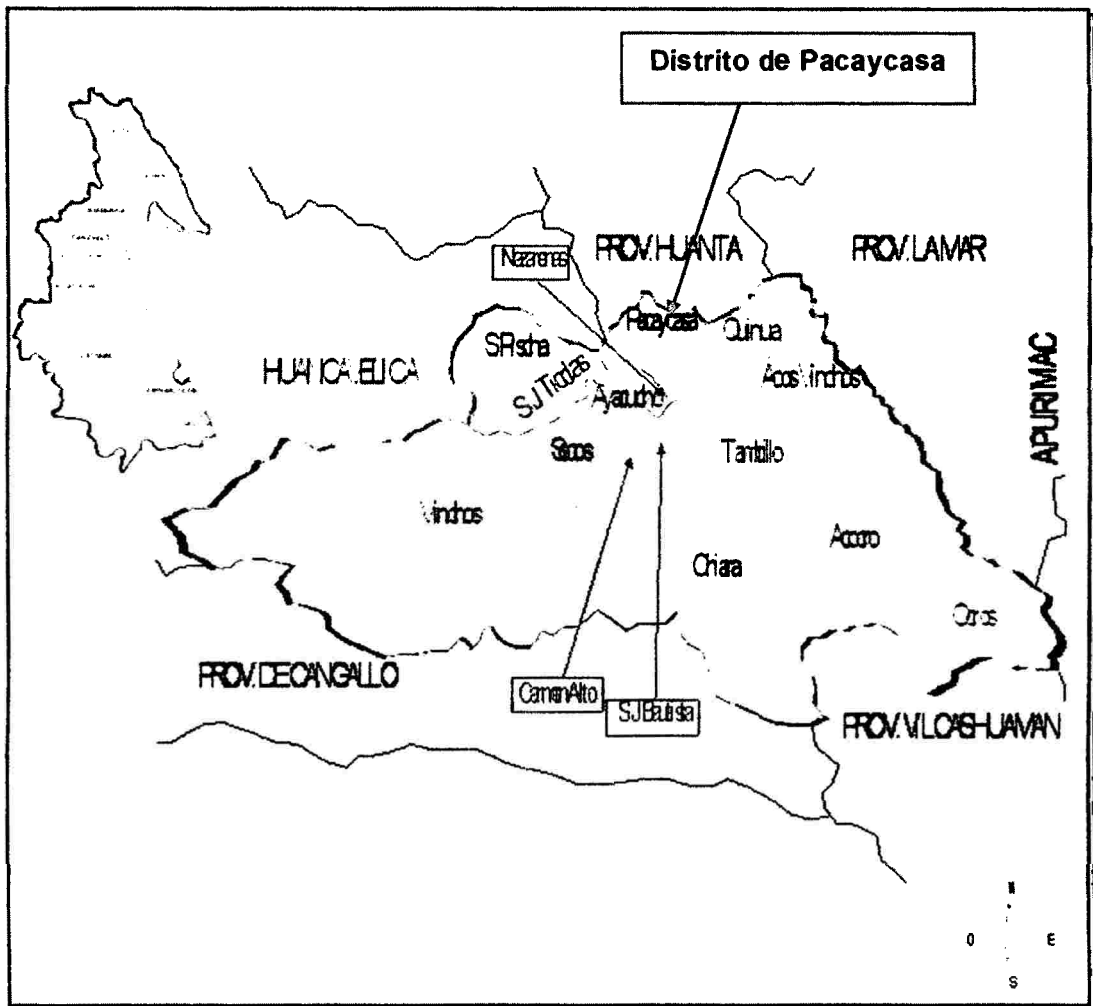
ANEXO N° 01:

MAPA DE UBICACIÓN POLÍTICA DE LA PROVINCIA DE HUAMANGA



ANEXO N°02:

MAPA DE UBICACIÓN POLÍTICA DEL DISTRITO DE PACAYCASA



ANEXO Nº 03:

MAPA REFERENCIAL DEL DISTRITO DE PACAYCASA



ANEXO Nº 04

FICHA DE RECOPIACIÓN DE INFORMACIÓN DEL RECURSO TURÍSTICO

NOMBRE: <i>Se indicará el nombre que identifica al recurso turístico, sin incluir ningún tipo de descripción.</i>		Nº <i>Iniciar en 01 e ir ascendiendo.</i>
CLASIFICACIÓN	UBICACIÓN	
<i>Se refiere a la categoría, tipo y Sub-Tipo al que pertenece el recurso, según el Manual para la Formulación del Inventario de Recursos Turísticos a Nivel Nacional.</i>	<i>Indica la localización de los recursos atendiendo al departamento, a la provincia, al distrito, la comunidad o al poblado donde se ubica.</i>	
Croquis de ubicación	Fotografía representativa	
<i>Se refiere a la expresión gráfica de la ubicación del recurso, donde también se puede precisar la accesibilidad al recurso turístico.</i>	<i>Se refiere a una muestra fotográfica que pone en evidencia el recurso turístico.</i>	
DESCRIPCIÓN: <i>Se consideran los datos sobresalientes que detallan las características del recurso según corresponda, en el caso que fuera de orden cultural se explicará el significado histórico – turístico, la cultura a la que pertenezca, de ser el caso, la fecha de construcción, el estilo de la edificación, el material de construcción utilizado, estado de conservación y mantenimiento. Si el recurso fuera de orden natural, se describirá su situación, altura, profundidad, superficie, clima, temperatura, fauna y flora existente, estado de conservación y mantenimiento, en lo posible. En el caso de folklore y eventos programados, se requiere del lugar y fecha del acontecimiento, el tipo, las causas que motivan el interés turístico. Cuando se trata de realizaciones técnicas, científicas o artísticas contemporáneas, debe destacarse los aspectos más notables, las causas de interés turístico y posibilidades de visita.</i>		
Medios de accesibilidad, distancia y tiempo de recorrido. <i>Donde se establece el tipo de acceso para llegar desde la capital de la provincia al recurso, tales como: terrestre, aéreo, entre otros; luego se precisará el medio de transporte que permitirá llegar al recurso (a pie, en acémila, en vehículo, bote, otros). Se indicará si es camino de herradura, trocha carrozable, asfaltado u otros. Además se consignarán datos sobre la distancia y el y el tiempo utilizado lo cual se definirá en Kilómetros y horas.</i>		
Lugar conocido más cercano: <i>Es un punto de referencia al cual se hace mención, de manera que los visitantes puedan tener una mejor orientación espacial.</i>		
Cantidad aproximada de visitantes: <i>Puede estimarse según se tenga referencias.</i>	Meses de mayor visita: <i>Se refiere a la época propicia de visita al recurso, opcionalmente se puede indicar los meses, fines de semana, feriados, etc.</i>	
Observaciones: <i>Se establece información que no aya sido considerada en otro acápite de la ficha, como por ejemplo la existencia de proyectos de recuperación o mejoramiento para la puesta de valor turístico.</i>		

ANEXO Nº 05:

METODOLOGÍA PARA EL DISEÑO DE UN PROYECTO DE ECOTURISMO

A continuación se explica los pasos a seguir para llevar adelante un proyecto de ecoturismo, teniendo en cuenta el mayor número de elementos que lo integran.

- 1º *Elección del lugar:* Es necesario conocer la zona, por ello se debe analizar los recursos naturales y ver los siguientes atributos:
 - a) Biofísicos: Los recursos naturales del lugar. Presencia de especies raras o exóticas, diversidad biológica, cantidad de ejemplares de alguna especie interesante, escenario vistoso, clima favorable y si es un lugar único por alguna característica.
 - b) Socioeconómicos: Proximidad a un centro poblacional, fácil acceso por tierra o agua, rutas de acceso (caminos carreteras, etc.) y la compatibilidad de la actividad turística con otras actividades locales.
- 2º *Protección de la zona:* En caso de que el lugar no esté protegido, es fundamental conseguir para el área algún grado de protección. La protección es importante para conservar los recursos naturales y asegurar el uso racional de estos, a fin de que el proyecto de ecoturismo que se lleve a cabo en la zona sea "sostenible".
- 3º *Diversidad de recursos:* Una vez elegido el lugar, es preciso llevar a cabo un registro de las especies que existen en la zona, conocer en qué situación están y cómo se deben conservar.
- 4º *Tipo de visitantes potenciales:* A raíz del potencial turístico, identificar el tipo de visitantes que se podría tener, sus necesidades y expectativas.
- 5º *Establecer los objetivos a conservar:* Como el proyecto de ecoturismo es también un programa de conservación de los recursos, es necesario tener claro cual o cuales son los objetivos, por ejemplo: la protección del lugar.
- 6º *Gestión de los visitantes:* A la vista de los recursos existentes, el tipo de visitantes y los objetivos de conservación previstos, analizar qué método de gestión de visitas se va utilizar, por ejemplo: la limitación de capacidad de carga.
- 7º *Programa de acción:* Como el objetivo es dar un uso ecoturístico a la zona, es preciso tener claro: las actividades prohibidas, las incompatibles, la necesidad de resistir todo tipo de presiones sociales, económicas y políticas, así como la preservación de ciertas zonas.
- 8º *Otras investigaciones paralelas:* A la vez que se prepara el programa de acción, analizar otros temas como: la viabilidad económica, la legislación del área (sobre todo en lo relacionado a la propiedad privada), acuerdos con organismos e instituciones, las facilidades para los visitantes, el manejo de los

recursos naturales, la administración y formación del personal, el diseño de facilidades arquitectónicas y el papel de la población local.

- 9º *Puesta en marcha:* Una vez realizados los pasos anteriores se procederá a implementar el proyecto de ecoturismo. Será necesario realizar acciones de monitoreo y evaluación permanentes para ver si los objetivos se están logrando.

ANEXO N° 06:

**OTROS LUGARES ARQUEOLÓGICOS UBICADOS EN EL DISTRITO DE
PACAYCASA, CONSIGNADOS POR MARIO BENAVIDES CALLE EN SU OBRA
"YACIMIENTOS ARQUEOLÓGICOS EN AYACUCHO" (1976).**

WAYLLAPAMPA (p 12)

Distrito: Pacaycasa

Provincia: Huamanga

Departamento: Ayacucho

Coordenadas geográficas: Longitud 74° 12' 35" ; Latitud 13° 4' 49"

Descripción: Realmente, Wayllapampa no parece constituir un yacimiento arqueológico de ocupación humana, más bien sugiere ser un lugar de ofrendas o quizá un cementerio. Las pequeñas muestras proceden de un lugar muy cerca de un puquial que se halla dentro del grupo de construcciones habitacionales realizadas por la Universidad de Huamanga. Las mencionadas piezas se obtuvieron al ampliar el canal de origen del agua.

Exploración: La exploración la realizó la UNSCH. El hallazgo constituyó una tumba.

LAGUNILLA (p 37)

Distrito: Pacaycasa

Provincia: Huamanga

Departamento: Ayacucho

Coordenadas geográficas: Longitud 74° 14' 20" ; Latitud 13° 6' 12"

Altura: 2850 msnm.

Acceso: Por la carretera Ayacucho – Huanta hasta Lagunilla, a la izquierda cruzando el río y a pie unos 2 Km. al Sur.

Extensión: 200 m. por 100 m. Vegetación: Escasas opuntias. Erosión abundante.

Saqueos: Ninguno. Ocupación actual: Pastoreo.

Descripción: Sitio de habitación situado en la cima de un cerro, casi aislado por barrancas en tres de sus lados (menos al Sur), con abundante erosión y poco material cultural correspondientes al formativo. Sitio precerámico.

LAGUNILLA (p 44)

Distrito: Pacaycasa

Provincia: Huamanga

Departamento: Ayacucho

Coordenadas geográficas: Longitud 74° 13' 45" ; Latitud 13° 4' 45"

Altura: 2650 msnm. aproximadamente.

Extensión: 800 m. por 300 m. más o menos.

Acceso: Por la carretera Ayacucho – Huanta y exactamente por la desviación hacia la Hacienda Compañía.

Vegetación: Xerofítica. Erosión: Regular. Saqueos: Ninguno. Ocupación actual: Pastoreo y habitación. Agua: Río Pongora (margen izquierda) a 200 m. abajo.

Descripción: Es un sitio habitación con abundantes muros de contención. Terrazas y estructuras rectangulares o compuestos. Existe un muro cari en su parte media que cruza todo el sitio, quizá se trate de una muralla. Abundante material: La lítica aumento conforme se sube a la loma. Muchos morteros y muelas abiertas y ápodas. Al parecer es una larga ocupación que puede abarcar desde un Formativo hasta el Horizonte medio.

Departamento: Ayacucho

Coordenadas geográficas: Longitud 74° 11' 16" ; Latitud 13° 2' 18"

Acceso: Por la carretera Ayacucho – Huanta hasta Pacaycasa, a una planicie al Sur Oeste del mismo pueblo.

Visuales: S 20° E a Pacaycasa (pueblo) y N 50° W a Pikimachay.

Vegetación: Molles, arbustos grandes. Erosión: Regular. Ocupación actual: Destinada al cultivo.

Descripción: El yacimiento se encuentra en la parte más elevada de la planicie. La cerámica es de filiación Warpa y Huamanga. Existe algo de material lítico. Debe corresponder al Intermedio Temprano.

WAYLLAPAMPA (p73)

Distrito: Pacaycasa

Provincia: Huamanga

Departamento: Ayacucho

Coordenadas geográficas: Longitud 74° 11' 50" ; Latitud 13° 2' 50"

Visuales: N 60° E a Wayllapampa a medio Kilómetro; S 70° E a Mituqasa, a 1.5 Km. a Mituqasa.

Acceso: Por la carretera Ayacucho – Huanta hasta Mayllapampa a medio Km. antes de llegar al fundo de la Universidad de Huamanga.

Vegetación: Molle, sauce, retama. Erosión: Considerable. Ocupación actual: Destinada al pastoreo.

Descripción: Sitio pequeño ubicado al Este de la carretera y a medio Km. antes de llegar al fundo de la Universidad de Huamanga. Hay algo de cerámica erosionada, ausencia de estructuras y muros de contención. Parece corresponder al Precerámico.

WAYLLAPAMPA (p73)

Distrito: Pacaycasa

Provincia: Huamanga

Departamento: Ayacucho

Coordenadas geográficas: Longitud 74° 11' 35"; Latitud 13° 2' 35"

Altitud: 2650 msnm.

Visuales: A Wayllapampa a 1.5 Km. S 70° E; y a Mituqasa, a 2 Km. S 40° E.

Acceso: Por la carretera a Wayllapampa (Hacienda de la Universidad de Huamanga) y a continuación del 348.

Extensión: 700 m. por 600 m.

Descripción: Sitio de considerable extensión ubicado en la parte alta de una colina a continuación del 348. Hay construcciones modernas (casas). Se encuentra gran cantidad de cerámica así como material lítico. La cerámica corresponde a los tipos Totorá, Okros y Huamanga. En general el yacimiento corresponde al Intermedio Temprano.

(Eb 350) WAYLLAPAMPA (p 74)

Distrito: Pacaycasa

Provincia: Huamanga

Departamento: Ayacucho

Coordenadas geográficas: Longitud 74° 11' 16"; Latitud 13° 04' 28"

Altitud: 2650 msnm.

Visuales: S 70° W a Wayllapampa a Km. y N 20° W a Pacaycasa a 2 Km.

Extensión: 400 m. por 200 m.

Vegetación: Cactus, arbustos y molles. Erosión: regular. Ocupación actual: Destinada al pastoreo.

Descripción: Yacimiento pequeño correspondiente al Precerámico. Ubicado al Sur del sitio 347. Se observa una buena cantidad de artefactos líticos. No hay evidencias de terrazas ni de estructuras.

(Eb 101) PACAYCASA (p 74)

Distrito: Pacaycasa

Provincia: Huamanga

Departamento: Ayacucho

Coordenadas geográficas: Longitud 74° 13' 45"; Latitud 13° 03' 00"

Altitud: 3000 msnm. aproximadamente.

Acceso: Por la carretera Ayacucho - Huanta hasta la altura del Km. 23, luego medio kilómetro al Oeste, en el cerro.

Vegetación: Opuntias, molles. Erosión: Acentuada. Saqueo: Ninguno. Ocupación actual: Pastoreo.

Descripción: Dos pequeñas cuevas unidad por el extremo y a niveles diferentes (1 m. de diferencia aproximadamente). La del Norte o Nor Oeste un poco más alta.

Material cultural casi ausente en las cuevas y la terraza; es sólo abundante sobre el cerro a partir de unos 150 m. antes de las cuevas. Se hizo un pequeño sondeo y se observó sólo 0.40 cm. de estratigrafía de tres capas; una de 0.10 que es la reciente y 0.15 de tierra quemada y ceniza y 0.15 de tierra café grisácea.

En el pozo se obtuvo sólo fragmentos de hueso , cuatro tiestos y dos sílex. Arriba, hacia el Nor Oeste, existes dos pequeñas covachas.

(Eb 102) AQOMACHAY (p 75)

Distrito: Pacaycasa

Provincia: Huamanga

Departamento: Ayacucho

Coordenadas geográficas: Longitud 74° 14' 00"; Latitud 13° 03' 00"

Altitud: 3000 msnm.

Acceso: Por la carretera Ayacucho - Huanta hasta el Km. 23, después a pie un kilómetro hacia el Nor Oeste.

Vegetación: Opuntias y arbustos. Erosión: Abundante. Saqueo: Ninguno. Ocupación actual: Ninguna.

Descripción: El yacimiento es una cueva de unos 9 m. de boca por 6.5 m. de mayor profundidad y 2 m. de promedio. Se efectuó un pozo de muestreo y se observa cuatro capas con 0.65 cm. de profundidad. No se encontró material de origen vegetal. En frente hay una terracita de 10 m. por 7m. y hacia abajo existen más terrazas con material lítico.

(Eb 103) AQOMACHAY (p 75)

Distrito: Pacaycasa

Provincia: Huamanga

Departamento: Ayacucho

Coordenadas geográficas: Longitud 74° 14' 00"; Latitud 13° 13' 00"

Altitud: 3000 msnm.

Acceso: Por la carretera Ayacucho - Huanta hasta el Km. 23, luego a pie hacia el Oeste a 1 Km. más o menos sobre el cerro.

Vegetación: Opuntias, cactáceas. Erosión: Abundante. Saqueo: Ninguno. Ocupación actual: Ninguna.

Descripción: Cueva de 6 m. por 4.5 m. y un promedio de altura de 2 m., con unos 0.50 de relleno aproximadamente, pero muy húmedo.

(Eb 106) AQOMACHAY (p 76)

Distrito: Pacaycasa

Provincia: Huamanga

Departamento: Ayacucho

Coordenadas geográficas: Longitud 74° 14' 50"; Latitud 13° 03' 00"

Altitud: 3150 msnm.

Extensión: 200 m. por 300 m.

Acceso: Por la carretera Ayacucho - Huanta hasta el Km. 24, después a pie hacia el Oeste aproximadamente 1 Km. cuesta arriba, en el puente.

Vegetación: Opuntias, cactáceas. Erosión: Regular. Saqueo: Ninguno. Ocupación actual: Siembra y pastoreo.

Descripción: Al rededor de siete terrazas distribuidas, aunque existen dos nuevas sin fin alguno.

Abundante material lítico y cerámica y posibilidades de cierta intensificación agrícola.

(Eb 111) CERRO PUNKU WILLKA (p 76)

Distrito: Pacaycasa

Provincia: Huamanga

Departamento: Ayacucho

Coordenadas geográficas: Longitud 74° 14' 00"; Latitud 13° 04' 00"

Altitud: 2850 msnm.

Acceso: Por la carretera Ayacucho - Huanta hasta el Km. 19 y la izquierda del camino.

Vegetación: Material espinoso, algunas opuntias y pocas cactáceas. Erosión: Regular. Saqueo: Ninguno. Ocupación actual: Pastoreo.

Descripción: Cuatro grandes terrazas naturales al norte del cerro Punku Willka, que contiene terrazas tanto rectangular como circular. En las laderas de estas terrazas se observan abundantes muros de contención o terrazas artificiales que casi en su parte superior están a 1.5 m. y 2 m. Además se observan cimientos de grandes piedras. Los lugares se llaman Qaranchu Liqlispampa, Atoqchayoq y una más sin nombre. Sólo en los riscos es que están ausentes las terrazas, pero en general, abundan por todas partes.

(Eb 112) CERRO PUNKU WILLKA (p 77)

Distrito: Pacaycasa

Provincia: Huamanga

Departamento: Ayacucho

Coordenadas geográficas: Longitud 74° 14' 40"; Latitud 13° 03' 30"

Altitud: 2900 msnm.

Extensión: Difícil de calcular; quizá 2 Km. Aproximadamente.

Acceso: Por la carretera Ayacucho - Huanta hasta el Km. 21, después hacia el Nor Oeste.

Vegetación: Arbustos espinosos, opuntias. Erosión: Regular. Saqueo: Ninguno. Ocupación actual: Sembríos.

Descripción: Sitio abierto con material superficial muy aislado y con muy pocas terrazas prehispánicas (unas cinco solamente). Difícil de determinar, aunque aparece en forma un poco más abundante hacia la parte baja.

El material lítico y cerámico quizá corresponde al Intermedio Temprano y al Horizonte Medio.

Existe hacia la pampa unas grandes plataformas o canchones delimita dos por muros escalonados, de más de 50 m. de largo. Estos también parecen corresponder al mismo sitio o ser una continuación del 111.

(Eb 115) RETAMAPAMPA (p 77)

Distrito: Pacaycasa

Provincia: Huamanga

Departamento: Ayacucho

Coordenadas geográficas: Longitud 74° 13' 12"; Latitud 13° 02' 00"

Altitud: 3000 msnm. Aproximadamente.

Extensión: 1.5 Km. Por 1 Km. Aproximadamente.

Acceso: Por la carretera Ayacucho - Huanta hasta el Km. 28 y luego hacia la izquierda unos 300 m.

Vegetación: Sembríos y yerbas. Erosión: Regular. Saqueo: Ninguno. Ocupación actual: Sembríos.

Descripción: Sitio abierto con escaso material, muy aislado. No hay terrazas ni cimientos en las lomas o partes bajas y sólo existen terrazas de contención cada uno de 2.5 m. en las laderas del cerro Molinuyoq.

(Eb 118) WARAKAPAMPA (p 78)

Distrito: Pacaycasa

Provincia: Huamanga

Departamento: Ayacucho

Coordenadas geográficas: Longitud 74° 14' 00"; Latitud 13° 45' 00"

Altitud: 3000 msnm.

Extensión: 400 m. por 100 m. Material concentrado.

Acceso: Por la carretera Ayacucho - Huanta hasta el Km. 28, de allí tomar el desvío que va a Alcowinka, unos 3 Km.

Vegetación: Opuntias, molles, cactáceas. Erosión: Ausente. Saqueo: Ninguno. Ocupación actual: Habitación y campo de sembríos.

Descripción: Se puede dividir en dos sectores: La parte inferior, que presenta abundante material lítico y algunas terrazas a cada 1.50 m. la parte superior presenta una ocupación al aire libre de gentes con cerámica. Se observó estructura circular y rectangular. Las terrazas se encuentran en el lado Oeste.

(Eb 119) WARAKAPAMPA (p 79)

Distrito: Pacaycasa

Provincia: Huamanga

Departamento: Ayacucho

Coordenadas geográficas: Longitud 74° 14' 40"; Latitud 13° 00' 54"

Altitud: 3000 msnm.

Extensión: 530 m. por 200 m.

Acceso: Por la carretera Ayacucho - Huanta hasta el Km. 28, luego tomar el desvío que va a la izquierda , unos 2 Km. y después a pie hacia el Norte 1 Km. en la cañada.

Vegetación: Molles, opuntias. Erosión: Regular. Saqueo: Ninguno. Ocupación actual: Ninguna.

Descripción: Una cueva chica de 1 m. de altura. Muy poco material cultural. Hay probabilidades de preservación. Aunque se puede excavar seis cuadros y de ellos, sólo tres con preservación más o menos. Tiene aproximadamente 0.65 cm. de relleno con tres estratos más o menos bien definidos.

(Eb 120) CHEQO WILLKAPAMPA (p 79)

Distrito: Pacaycasa

Provincia: Huamanga

Departamento: Ayacucho

Coordenadas geográficas: Longitud 74° 13' 20"; Latitud 13° 01' 30"

Altitud: 3000 msnm.

Extensión: 1000 m. por 1000 m.

Vegetación: Sembríos y molles. Erosión: Poca. Saqueo: Ninguno. Ocupación actual: Sembríos y pastoreo. Agua: en la margen izquierda a 150 m.

Descripción: Sitio abierto que abarca dos grandes lomas. Abundante material cerámico y lítico. Tal vez hubo cimientos, pero al preparar la tierra para la siembra han sido removidos. El material cerámico parece corresponder al Intermedio Temprano. En Lítico se encontraron lascas, núcleos, asadas, cuchillos, hechas y dos puntas de proyectil.

(Eb 121) CHEQO WILLKAPAMPA (p 80)

Distrito: Pacaycasa

Provincia: Huamanga

Departamento: Ayacucho

Coordenadas geográficas: Longitud 74° 13' 50"; Latitud 13° 35' 00"

Altitud: 3000 msnm.

Extensión: 200 m. por 100 m.

Acceso: Por la carretera Ayacucho – Huanta hasta el Km. 28, después tomar el desvío a la izquierda a unos 3 Km. luego dirigirse hacia la cresta, unos 3 Km., margen izquierda, río Juno.

Vegetación: Opuntias, molles. Erosión: Abundante. Saqueo: Ninguno. Ocupación actual: Sembríos. Agua: en el río Juno a 150 m., margen izquierda.

Descripción: Sitio abierto con material cerámico y algunas terrazas de contención. No se observa nada de material lítico.

(Eb 122) CHARRO ORQO (p 80)

Distrito: Pacaycasa

Provincia: Huamanga

Departamento: Ayacucho

Coordenadas geográficas: Longitud 74° 14' 30"; Latitud 13° 30' 00"

Altitud: 3100 msnm.

Extensión: 1 Km. por 500 m.

Acceso: Por la carretera Ayacucho – Huanta hasta el Km. 27, de allí, tomar la brecha hacia la izquierda hasta Alcowillka, luego 1 km. a pie hacia el Norte.

Vegetación: Opuntias, molles. Erosión: Regular. Saqueo: Ninguno. Ocupación actual: Siembra y pastoreo. Agua: en el río a 800 m. al Norte, margen izquierda.

Descripción: Sitio abierto con abundante cerámica y lítico que se encuentran en alguna terraza de 100 m. por 50 m. Se observan escasos muros o terrazas de contención. Huellas de muros y, al parecer, trazas de canal. Al parecer, hay una larga ocupación, desde un Formativo Superior hasta un Intermedio Temprano y quizá Horizonte Medio.

(Eb 123) CHARRO ORQO (p 81)

Distrito: Pacaycasa

Provincia: Huamanga

Departamento: Ayacucho

Coordenadas geográficas: Longitud 74° 15' 03"; Latitud 13° 01' 04"

Altitud: 2900 msnm.

Extensión: 500 m. por 200 m.

Acceso: Por la carretera Ayacucho – Huanta hasta el Km. 27, luego tomar el desvío a la izquierda hasta Alcowillka, después dirigirse unos 2 km. hacia el Norte.

Vegetación: Opuntias, material espinoso y molles. Erosión: Poca. Saqueo: Ninguno. Ocupación actual: Sembríos y pastoreo. Agua: En el río Cachi.

Descripción: Sitio abierto sin terrazas ni huellas de muros. Es probable que haya existido, pero que luego se destruyó al preparar la parcela para el cultivo. El material cerámico es poco y en forma aislada y quizá corresponda al Formativo.

(Eb 125) INCARAQAY (p 82)

Distrito: Pacaycasa

Provincia: Huamanga

Departamento: Ayacucho

Coordenadas geográficas: Longitud 74° 15' 15"; Latitud 13° 04' 10"

Altitud: 2650 msnm.

Extensión: 600 m. por 200 m.

Acceso: Por la carretera Ayacucho – Huanta hasta el Km. 28.

Vegetación: Opuntias, Material espinoso.

Descripción: En el sitio se encuentra una terraza de 20 m. por 25m. ubicada en una cañada. Existe material cerámico y casi nada de lítico.

(Eb 72) MOLINOYOQ (p 82)

Distrito: Pacaycasa

Provincia: Huamanga

Departamento: Ayacucho

Coordenadas geográficas: Longitud 74° 14' 50"; Latitud 13° 01' 56"

Altitud: 3400 msnm.

Extensión: 1200 m. por 500 m.

Acceso: Por la carretera Ayacucho – Huanta hasta el Km. 28, de allí desviar hacia Alcowillka, a pie, 2 Km. al Sur.

Vegetación: Molles, arbustos espinosos. Erosión: Poca. Saqueo: Ninguno.

Ocupación actual: Sembrío.

Descripción: Sitio habitación ubicado en la cima de un cerro alto con dos elevaciones. En su parte superior abundantes terrazas, muros de contención y de separación. Grandes murallas (muros de 1m. de ancho) que forman estructuras rectangulares grandes, también estructuras circulares de unos 5 m. de diámetro. Abundante material cultural (morteros, cerámica, lítico y algunas puntas) Chanka. Cuatro puntas de proyectil. No se levantó más material dada altura del cerro. El sitio 124 Incaraqay es parte de éste (72) en su extremo Nor Oeste.

(Eb 318) MOLINOYOQ (p 83)

Distrito: Pacaycasa

Provincia: Huamanga

Departamento: Ayacucho

Coordenadas geográficas: Longitud 74° 13' 39"; Latitud 13° 01' 14"

Altitud: 2850 msnm.

Extensión: 800 m. por 500 m.

Visuales: A Molinoyoq S 70° W; a Macachacra N 45 E.

Acceso: Por la carretera Ayacucho – Huanta hasta el Km. 28, después hasta Alcowillka, unos 3Km.

Vegetación: Opuntias y molles. Erosión: Regular. Saqueo: Ninguno. Ocupación actual: Pastoreo y sembríos.

Descripción: Sitio habitación ubicado en la superficie de dos lomas con terrazas de cultivo que, en algunos casos, están a 1.5m. de distancia. Ho hay restos de estructuras. Escaso material cultural que quizá corresponda a un Intermedio Temprano. Algunos muros de separación son bastante anchos.

(Eb 317) MOLINOYOQ (p 83)

Distrito: Pacaycasa

Provincia: Huamanga

Departamento: Ayacucho

Coordenadas geográficas: Longitud 74° 13' 07"; Latitud 13° 01' 44"

Altitud: 2825 msnm. aproximadamente.

Extensión: 700 m. por 300 m.

Visuales: A Macachacra N 10 E y a la cima de Noliyoyoq N 80° W.

Acceso: Por la carretera Ayacucho – Huanta hasta el Km. 29, pasando la desviación a Huamanguilla; de allí a una pequeña loma situada a la izquierda de la carretera.

Vegetación: Molles. Erosión: Poca. Saqueo: Ninguno. Ocupación actual: Pastoreo.

Agua: En el río Chiwa, 1 Km. al Norte, margen izquierda.

Descripción: Sitio habitación ubicado en una loma alargada cuyo extremo Sur se une a la gran pampa de La Vega y hacia el Norte una barranca más pronunciada que las del Este y Oeste.

No hay restos de estructuras ni de terrazas o muros de contención. Abundante material cultural correspondiente a un Intermedio Temprano, y en su mayor parte la cerámica de Warpa (poco Huamanga).

(Eb 320) MOLINOYOQ (p 84)

Distrito: Pacaycasa

Provincia: Huamanga

Departamento: Ayacucho

Coordenadas geográficas: Longitud 74° 16' 00"; Latitud 13° 02' 27"

Altitud: 2800 msnm.

Acceso: Por la carretera Ayacucho – Huanta hasta Pikimachay y de allí 6 Km. al Oeste o bien por el río Warpa y unos 2 Km. al Este (muy pesado por las opuntias y la pendiente).

Vegetación: Cactáceas, opuntias y molles. Erosión: Regular. Saqueo: Ninguno. Ocupación actual: Ninguna.

Descripción: Cueva habitación formada en roca volcánica Escoria volcánica) cuya boca va al S 20° E.

Se efectuó un pozo de muestreo y sólo se halló 0.50 de relleno no definiéndose capas. Se encontró dos tiestos y dos lascas. Material quizá correspondiente al Formativo.

(Eb 321) MOLINOYOQ (p 83)

Distrito: Pacaycasa

Provincia: Huamanga

Departamento: Ayacucho

Coordenadas geográficas: Longitud 74° 15' 15"; Latitud 13° 02' 17"

Altitud: 3100 msnm.

Extensión: 1000 m. por 600 m.

Acceso: Por la carretera Ayacucho – Huanta hasta Pikimachay y de allí unos 3 Km. al Oeste.

Vegetación: Opuntias, cactáceas y molles. Erosión: Poca. Saqueo: Ninguno. Ocupación actual: Sembríos y pastoreo.

Descripción: Sitio habitación ubicado en la cima y laderas de dos cerros con abundante terracedo, muros de contención para ampliar planicie o terrazas. Muros o murallas que pasan de un cerro a otro y forman grandes cuadrángulos (150 m. por 60 m.). Estructuras altas rectangulares y quizá circulares. En general, los muros

tanto de las estructuras como los de contención o murallas tienen un espesor de 1 m. o más. Formativo e Intermedio Temprano.

(Eb 322) PIKIMACHAY (p 85)

Distrito: Pacaycasa

Provincia: Huamanga

Departamento: Ayacucho

Coordenadas geográficas: Longitud 74° 14' 15"; Latitud 13° 02' 23"

Altitud: 3100 msnm.

Extensión: 400 m. por 300 m.

Acceso: Por la carretera Ayacucho – Huanta hasta Pikimachay, de este lugar subiendo hacia el Nor Este.

Vegetación: Arbustos espinosos y molles. Erosión: Poca. Saqueo: Ninguno. Ocupación actual: Sembríos y pastoreo.

Descripción: Sitio habitación ubicado en la parte superior de Pikimachay y cerro anexo a Molinoyoq con abundante terraseado que mas bien son muros de contención para formar terrazas. Poco material cultural.

Quizá corresponda al Formativo e Intermedio Temprano.

(Eb 332) PIKIMACHAY (p 86)

Distrito: Pacaycasa

Provincia: Huamanga

Departamento: Ayacucho

Coordenadas geográficas: Longitud 74° 14' 25"; Latitud 13° 02' 53"

Altitud: 2850 msnm.

Visuales: A Ayacucho S 07° E; y a Molinoyoq (parte media) N 30° W.

Extensión: 300 m. por 100 m.

Acceso: Por la carretera Ayacucho – Huanta hasta Pikimachay y después hacia el Oeste unos 2 Km.

Vegetación: Escasos molles. Erosión: Regular. Saqueo: Ninguno. Ocupación actual: Sembríos.

Descripción: Sitio habitación ubicado en una loma alargada anexa a Molinoyoq, aunque un poco aislada por una ligera hondonada.

En su parte inferior existe abundante terraseado (unos 10 de más o menos 1.5 m. de distancia entre uno y otro). No hay restos de estructuras. Poco material cultural quizá correspondiente a un Precerámico, a un Formativo y hasta a un Intermedio Temprano. Se recogió dos puntas de proyectil.

(Eb 333) PIKIMACHAY (p 86)

Distrito: Pacaycasa

Provincia: Huamanga

Departamento: Ayacucho

Coordenadas geográficas: Longitud 74° 14' 34"; Latitud 13° 03' 00"

Altitud: 2850 msnm.

Acceso: Por la carretera Ayacucho – Huanta hasta Pikimachay, luego aproximadamente unos 2 Km. al Sur Oeste.

Vegetación: Molles, opuntias. Erosión: Regular. Saqueo: Ninguno. Ocupación actual: Sembríos.

Descripción: Sitio habitación ubicado en la superficie de una loma alargada que se une por el Nor Oeste con un cerro mayor el cual a su vez es parte de Molinoyoq. Hay restos de algunas terrazas de cultivo, no así estructuras ni muros de contención.

Material cultural quizá correspondiente al un Precerámico e Intermedio Temprano. Se recogió dos puntas de proyectil.

(Eb 323) ALLPA ORQONA (p 87)

Distrito: Pacaycasa

Provincia: Huamanga

Departamento: Ayacucho

Coordenadas geográficas: Longitud 74° 14' 30"; Latitud 13° 03' 10"

Extensión: 200 m. por 300 m.

Acceso: Por la carretera Ayacucho – Huanta hasta Pikimachay y después unos 3 Km. hacia el Oeste.

Vegetación: Ninguna. Erosión: Ninguna. Saqueo: Ninguno. Ocupación actual: Sembríos y casas de la población.

Descripción: Sitio con restos de cerámica y un poco de material lítico que se encuentra disperso en la parte Oeste y Nor Este del poblado de Allpaorqona, inmediatamente junto a sus casas actuales. Ocupación quizá correspondiente a un Formativo y a un Intermedio Temprano.

(Eb 334) COMPAÑÍA (p 88)

Distrito: Pacaycasa

Provincia: Huamanga

Departamento: Ayacucho

Acceso: Por la carretera Ayacucho – Huanta hasta el Km. 21 y de allí 15 Km. hacia el Oeste.

Vegetación: Abundantes opuntias y material espinoso. Erosión: Regular. Saqueo: Ninguno.

Descripción: Sitio habitación ubicado en las laderas y ligera planicie que se forma de un cerro muy alto, el segundo después de Molinoyoq. Con restos de terrazas y muros de contención. Material cultural de un Precerámico y Cerámico.

(Eb 372) ICHUPATA (p 88)

Distrito: Pacaycasa

Provincia: Huamanga

Departamento: Ayacucho

Altitud: 3200 msnm.

Extensión: 600 m. por 300 m.

Acceso: Por la carretera Ayacucho – Huanta hasta Pikimachay, de este lugar subiendo hacia el Nor Este.

Vegetación: Arbustos espinosos y molles. Erosión: Poca. Saqueo: Ninguno. Ocupación actual: Sembríos y pastoreo.

Descripción: Sitio habitación ubicado en la parte superior de Pikimachay y cerro anexo a Molinoyoq con abundante terraseado que mas bien son muros de contención para formar terrazas. Poco material cultural. Quizá corresponda al Formativo e Intermedio Temprano.

(Eb 167) LAGUNILLA (p 100)

Distrito: Pacaycasa

Provincia: Huamanga

Departamento: Ayacucho

Coordenadas geográficas: Longitud 74° 13' 20"; Latitud 13° 06' 40"

Altitud: 2850 msnm.

Extensión: 600 m. por 300 m.

Acceso: Por la carretera Ayacucho – Huanta hasta Lagunilla.

Vegetación: Cactáceas y material espinoso. Erosión: Abundante por partes. Saqueo:

Ninguno. Ocupación actual: Pastoreo.

Descripción: Sitio habitación sin huellas de terrazas ni de estructuras. Poco material cultural. Quizá pertenezca al formativo.

(Eb 168) LAGUNILLA (p 101)

Distrito: Pacaycasa

Provincia: Huamanga

Departamento: Ayacucho

Coordenadas geográficas: Longitud 74° 14' 15"; Latitud 13° 07' 10"

Altitud: 2900 msnm.

Extensión: 600 m. por 400 m.

Visuales: Hacienda La Compañía a 6 Km. N 20° O.

Vegetación: Opuntias, cactáceas y meterial espinoso. Erosión: Abundante en partes.

Saqueo: Ninguno. Ocupación actual: Pastoreo y sembríos.

Descripción: Sitio habitación con algunos muros de contención. Por lo demás no se observan terrazas ni estructuras. Poco material cultural. Quizá es Precerámico o Intermedio Temprano.

(Eb 125) LA COMPAÑIA (p 116)

Distrito: Pacaycasa

Provincia: Huamanga

Departamento: Ayacucho

Coordenadas geográficas: Longitud 74° 15' 15"; Latitud 13° 04' 10"

Altitud: 2650 msnm.

Extensión: 600 m. por 250 m. aproximadamente.

Acceso: Por el camino hacia la Iglesia de la Hacienda La Compañía y de allí unos 300 m. al Nor Este.

Vegetación: Opuntias, arbustos espinosos y cactáceas. Saqueo: Ninguno, sólo destrucción natural. Ocupación actual: Pastoreo.

Descripción: Sitio habitación con abundantes estructuras rectangulares de cimientos de 0.60 m. y algunas terrazas de cultivo. Existen sistemas constructivos muy

grandes de murallas rectas y adosamientos escalonados semicirculares, que parece que se trata de un sitio ceremonial.

(Eb 126) LA COMPAÑIA (p 116)

Distrito: Pacaycasa

Provincia: Huamanga

Departamento: Ayacucho

Coordenadas geográficas: Longitud 74° 15' 45"; Latitud 13° 04' 30"

Altitud: 2650 msnm.

Extensión: 300 m. por 200 m.

Acceso: Por la carretera hasta la escuela de La Compañía y a 25 m. en el Panteón.

Vegetación: Cactáceas, opuntias. Erosión: Abundante. Agua: En el río Pongora a 600 m. al Sur Oeste.

Descripción: Sitio habitación con alguna estructura rectangular y otros circulares (unos metros de diámetro). Existen restos de terrazas en las laderas de la loma.

Abundante material lítico. Algo de cerámica del Formativo Tardío e Intermedio Temprano y Horizonte Medio.

(Eb 319) LA COMPAÑIA (p 117)

Distrito: Pacaycasa

Provincia: Huamanga

Departamento: Ayacucho

Coordenadas geográficas: Longitud 74° 15' 48"; Latitud 13° 02' 25"

Altitud: 2800 msnm.

Acceso: Por la carretera antigua a Huanta hasta unos 4 Km. delante de la unión Cachi – Pongora a 2 Km. hacia el Este; o por la carretera Ayacucho Huanta hasta Pikimachay y de allí aproximadamente 5 Km. al Oeste (más cómodo)

Vegetación: Opuntias y molles. Saqueo: Ninguno. Ocupación actual: guardan animales.

Descripción: Cueva de formación volcánica con algunos desprendimientos en la parte exterior.

Se efectuó un pozo de muestreo: una capa de 0.25 sólo con excremento de animal.

Se encontró un ¿"animal momificado"? La siguiente capa tiene material orgánico, restos del Formativo, restos de tela, huesos de animales pequeños y carbón así como excremento de animal. Una tercera capa de 0.30, más o menos de color negro con mucha humedad, algunos tiestos, excremento de animal, material orgánico podrido y algunas lascas.

(Eb 107) LA COMPAÑIA (p 117)

Distrito: Pacaycasa

Provincia: Huamanga

Departamento: Ayacucho

Coordenadas geográficas: Longitud 74° 15' 30"; Latitud 13° 03' 30"

Extensión: 300 m. por 200m.

Acceso: Por la carretera hasta la Hacienda La Compañía, luego a pie hacia arriba, hacia el Norte, a 3 Km.

Vegetación: Opuntias, cactáceas y material espinoso. Erosión: Abundante. Saqueo: Ninguno. Ocupación actual: Pastoreo. Agua: En el río Pongora, 3 Km.
Descripción: Sitio abierto con terrazas y algunas estructuras destruidas. Material lítico y cerámico. Al parecer, hubo por lo menos dos ocupaciones en diferentes épocas: una en el Formativo y otra tardía.

(Eb 108) LA COMPAÑIA (p 119)

Distrito: Pacaycasa

Provincia: Huamanga

Departamento: Ayacucho

Coordenadas geográficas: Longitud 74° 15' 40"; Latitud 13° 03' 27"

Extensión: 400 m. por 200 m.

Acceso: Por la carretera hasta la Hacienda La Compañía y a pie hacia el Norte unos 3 Km. Cuesta arriba; toda la falda del cerro.

Vegetación: Opuntias, cactáceas y material espinoso. Erosión: Abundante. Ocupación actual: Pastoreo. Agua: 2 Km. hacia el Oeste, en el río Cachi (o Pongora).

Descripción: Sitio habitación con abundantes terrazas, algunas separadas por 3 m. o más, según la inclinación del terreno. Parece que existen unas tres estructuras rectangulares. Material lítico y poca cerámica. Una punta de proyectil.

(Eb 109) CERRO SAN CRISTOBAL (p 117)

Distrito: Pacaycasa, anexo Chanchará

Provincia: Huamanga

Departamento: Ayacucho

Coordenadas geográficas: Longitud 74° 16' 00"; Latitud 13° 04' 40"

Altura: 2750 msnm.

Extensión: 300 m. por 150m. aproximadamente.

Acceso: Por carretera hasta Chanchará y casi 1 Km. Al Norte (cuesta arriba, la parte más delimitada y con material menos abundante).

Vegetación: Opuntias, cactáceas, material espinoso. Erosión: Abundante. Saqueo: Ninguno. Ocupación actual: Pastoreo. Agua: En el río Pongora, 1 Km. hacia el Sur.

Descripción: El sitio está constituido por unas lomas en los lados de una cañada (de 1 Km. de longitud aproximadamente) donde existe material cultural lítico y pocas terrazas. En otra loma hacia el extremo Norte es donde existe mayor concentración de material y se observa mejor el terracedo. Esta loma tiene un muro de contención de unos 300 m. 1.5 m aproximadamente. Una punta de proyectil. El parecer, se trata de un sitio Precerámico.

(Eb 110) LA COMPAÑIA (p 117)

Distrito: Pacaycasa

Provincia: Huamanga

Departamento: Ayacucho

Coordenadas geográficas: Longitud 74° 15' 35"; Latitud 13° 04' 30"

Altura: 2750 msnm.

Extensión: 700 m. por 100 m. aproximadamente.

Acceso: Por la carretera hasta la Hacienda La Compañía y de allí hacia el Oeste medio kilómetro cuesta arriba (siguiendo la cumbre después del panteón).

Vegetación: Xerofítica (Opuntias, cactáceas y material espinoso). Erosión: Abundante. Saqueo: Ninguno. Ocupación actual: Sembrío. Agua: En el río Pongora a 1 Km. hacia el Sur o Sur Este.

Descripción: Sitio habitación al aire libre con abundantes muros de contención y quizá algunas estructuras ubicadas en la cima de un cerro de unos 200 m. sobre la planicie del Oriente. En los lados del cerro también hay muros de contención, pero han sido arrasados en su mayor parte por la erosión pluvial. Abundante material lítico y cerámico.

(Eb 422) CHANCHARA (p 121)

Distrito: Pacaycasa

Provincia: Huamanga

Departamento: Ayacucho

Coordenadas geográficas: Longitud 74° 15' 05"; Latitud 13° 04' 40"

Altura: 2750 msnm.

Extensión: 50 m. por 60 m.

Acceso: Por la carretera antigua Huanta – Ayacucho hasta Chanchará luego unos 750 m. al Norte exactamente.

Vegetación: Opuntias, material espinoso, cactáceas. Erosión: Abundante. Saqueo: Ninguno. Ocupación actual: Pastoreo. Agua: En el río Pongora y Cachi.

Descripción: Sitio abierto ubicado en la cima y laderas de un cerro localizado casi en la unión de los ríos Cachi y Pongora. Existen terrazas a diferentes distancias y alturas.

MATRIZ DE CONSISTENCIA

Título	Problema	Objetivos	Marco teórico	Hipótesis	Variables e indicadores	Metodología
Ecoturismo como alternativa de desarrollo sostenible del distrito de Pacaycasa. Ayacucho - 2004.	¿Cuáles son los potenciales recursos y atractivos ecoturísticos del distrito de Pacaycasa que pueden convertirse en una alternativa para su desarrollo sostenible?.	<p>Objetivo General: Conocer el potencial ecoturístico del distrito de Pacaycasa y determinar cómo puede convertirse en una alternativa de desarrollo sostenible.</p> <p>Objetivos específicos:</p> <ol style="list-style-type: none"> 1. Identificar y evaluar los recursos y atractivos naturales y culturales del distrito de Pacaycasa. 2. Elaborar una propuesta de desarrollo sostenible del distrito de Pacaycasa, basada en la promoción del ecoturismo. 	<p>Información del distrito. Reseña histórica, ubicación, límites, clima, geografía, accesibilidad y comunicación. Población y principales características socioeconómicas. Recursos y atractivos naturales y culturales. Desarrollo sostenible Tendencias actuales y futuras. Ecología, Medio Ambiente, Recursos Naturales, Ecosistema, Biodiversidad y Biodiversidad y desarrollo. Desarrollo Sostenible. Ecoturismo Turismo. Turismo y desarrollo sostenible. Econegocios. Ecoturismo. Recursos y atractivos ecoturísticos.</p>	El distrito de Pacaycasa cuenta con recursos y atractivos con potencial ecoturístico, que con una planificación integral pueden convertirse en una alternativa de desarrollo sostenible.	<ol style="list-style-type: none"> 1. Ecoturismo. <u>Indicadores:</u> - Identificación de recursos y atractivos naturales: Paisaje, flora y fauna silvestre. - Identificación de Recursos y atractivos culturales: Lugares históricos y otras manifestaciones. 2. Desarrollo sostenible. <u>Indicadores económicos</u> - Ingresos económicos. - Empleo. <u>Indicadores sociales</u> - Participación ciudadana. - Conciencia ambiental. - Calidad de vida. <u>Indicadores ambientales</u> - Uso sostenible y conservación de los recursos naturales. 	<ol style="list-style-type: none"> 1. Tipo de investigación: Descriptiva. 2. Nivel de Investigación: Propositiva. 3. Diseño: Transversal prospectivo. 4. Método Es una investigación de tipo descriptivo en la que se realizará la identificación y evaluación de los recursos y/o atractivos naturales y culturales del distrito, para luego elaborar una propuesta de desarrollo sostenible basada en la promoción del ecoturismo. 5. Técnicas: - Observación - Descripción - Sistematización 6. Instrumentos: - Fichas de registro.

ACTA DE SUSTENTACIÓN DE TESIS


R.D. N° 086– 2010– FCB – D

Bach. JUAN JOSÉ TRUJILLO VERA

En la ciudad de Ayacucho, a los veinte días del mes de mayo del año dos mil diez, reunidos en el Auditorio de la Facultad de Ciencias Biológicas, reunidos los miembros del jurado calificador de sustentación de tesis integrado por el M.S. Elmer Avalos Pérez (Presidente – encargado, jurado), Bigo. Adrián Florentino Ramírez Quispe (miembro), M.Cs. César Isaías Magallanes Magallanes (asesor), Mg. Carlos Emilio Carrasco Badajoz (miembro), a fin de recepcionar la sustentación de tesis titulada: Ecoturismo como alternativa de desarrollo sostenible del distrito de Pacaycasa, presentado por el Bach. Juan José Trujillo Vera, para el título profesional de Biólogo con mención en la especialidad de Microbiología. El presidente encargado invitó al sustentante iniciar la sustentación y defensa del trabajo de investigación, previa lectura que obra en mesa como la R.D. N° 086 – 2010 – FCB – D y otros documentos presentados por el interesado. Concluida la exposición el presidente encargado invitó a los miembros del jurado calificador realizar las preguntas y aclaraciones que consideren pertinentes. Concluida la rueda de preguntas por parte del jurado calificador, el presidente encargado invitó al sustentante y el público asistente abandonar temporalmente el Auditorio de la Facultad, para que el jurado pueda deliberar y evaluar el trabajo de investigación y adjudicarle la calificación pertinente, del cual se desprende lo siguiente:

Miembro del Jurado	Exposición	Resp. Preg.	Promedio
Ms. Elmer Avalos Pérez	16	11	14
Bigo. Adrian Florentino Ramirez Quispe	16	12	14
M.Cs. César Isaías Magallanes Magallanes	16	12	14
Mg. Carlos Emilio Carrasco Badajoz	16	11	14

Como resultado de la calificación y evaluación, el sustentante tuvo como promedio la nota de catorce (14) del cual dan fe los jurados de este acto estampando su firma al pie del acta; siendo las 19 horas con 12 minutos se concluyó el acto de sustentación.




M.S. Elmer Avalos Pérez
Presidente encargado



Blgo. Adrián Ramírez Quispe
Miembro



Mg. César Magallanes Magallanes
Asesor



Mg. Carlos Carrasco Badajoz
Miembro